




ATLAS

GEOGRAFIC GENERAL TACTIL





www.tactilelibrary.net

www.tactilelibrary.net

ATLAS GEOGRAFIC GENERAL TACTIL

ATLAS GEOGRAFIC GENERAL TACTIL

PROIECT REALIZAT CU SPRIJINUL
CLUBULUI FRANCOFON DE AFACERI DIN TIMIȘOARA ȘI ATOS ROMÂNIA

PROIECT REALIZAT CU SPRIJINUL
CLUBULUI FRANCOFON DE AFACERI DIN TIMIȘOARA ȘI ATOS ROMÂNIA



2024



AUTORI



COORDONATOR PROIECT - DR. ALINA SATMARI

CARTOGRAFIE DIGITALĂ - DR. ALINA SATMARI

CONCEPT ȘI EDITARE CONȚINUT TACTIL - FABIAN LEIBA
GRAFICĂ TACTILĂ - IOANA SATMARI, ERIC SZILVESZTER

REDACTARE EXPLICĂȚII ȘTIINȚIFICE - DR. ANA IANĂȘ

REDACTARE TEXTE INTRODUCȚIVE - NAIDIN BALINT,
CRISTIAN MAISTOR, TARA TRIPA
TEHNOREDACTARE VOLUM BRAILLE - CONSTANTIN CRISTACHE

TESTARE - OANA TUDOR, CONSTANTIN CRISTACHE

VOCE - IRINA MARGARETA NISTOR

EDITARE AUDIO - DANIEL SECĂRESCU
DEZVOLTARE WEB - IULIAN ROTARU

MULȚUMIRI SPECIALE - DORIN MIRON, GEORGE TUDOR,
MONICA TUDOR, RADU COSMA, VLAD TUDOR, ALEXIA ROTARIU



ACEST ATLAS TACTIL REPREZINTĂ O INIȚIATIVĂ UNICĂ ȘI INOVATOARE, CARE ÎȘI PROPUNE SĂ ADUCĂ GEOGRAFIA MAI APROAPE DE PERSOANELE CU DIZABILITĂȚI DE VEDERE.

EL PREZINTĂ LUMEA DE LA GENERAL LA PARTICULAR, UTILIZÂND DATE SPAȚIALE RECENTE ȘI INFORMAȚII ȘTIINȚIFICE ACTUALIZATE. FIECARE PLANȘĂ POATE FI EXPLORATĂ ATĂT VIZUAL, CÂT ȘI TACTIL. ATLASUL DISPUNE DE MAI MULTE ANEXE: UN VOLUM TIPĂRIT, PATRU VOLUME BRAILLE ȘI O ARHIVĂ AUDIO ACCESIBILĂ PRIN SCANAREA CODULUI QR INTEGRAT ÎN PLANȘE. CONȚINUTUL ANEXELOR CUPRINDE O INTRODUCERE CU ROL DE GHIDAJ, URMATĂ DE EXPLICAȚII ȘTIINȚIFICE PENTRU FIECARE PLANȘĂ.

ACEST ATLAS SIMBOLIZEAZĂ EFORTUL NOSTRU COMUN PENTRU O LUME INCLUZIVĂ, OFERIND UN EXEMPLU DE ACCES EGAL LA EDUCAȚIE ȘI CUNOAȘTERE TUTUROR.

PLANȘĂ EXPLICATIVĂ

COD QR

LINIE DE GHIDAJ

TITLU

SEMN DE ORIENTARE

SEMNE ȘI SIMBOLURI CONVENȚIONALE UTILIZATE

MINUS
GRADE
PROCENTE
MAI MIC
MAI MARE

SCARA DE PROPORȚIE
100 KM

SCANEAZĂ AICI



CUPRINS



1	SISTEMUL SOLAR. PLANETELE ȘI ORBITELE LOR
2	PRINTRE STELE
3	EXPLORAREA COSMOSULUI
4	LUNA
5	LUMINA ÎN INTERACȚIUNEA SOARE-TERRA-LUNĂ
6	CONTINENTELE PE GLOB
7	LATITUDINEA. PARALELELE PE GLOB
8	LONGITUDINEA. MERIDIANELE PE GLOB
9	MĂSURAREA TIMPULUI PE GLOB
10	TIMPUL GEOLOGIC ȘI EVOLUȚIA CONTINENTELOR
11	PLĂCILE TECTONICE MAJORE
12	STRUCTURA TERREI. TIPURI DE ROCI
13	STRUCTURA UNUI VULCAN
14	ZONE VULCANICE ACTIVE DUPĂ ANUL 2000
15	CUTREMURELE MAJORE DIN ANUL 2023
16	INSULE NATURALE ȘI ARTIFICIALE
17	OCEANELE PE GLOB
18	CURENȚII OCEANICI PE GLOB



- 19 SUPRAFAȚA CONTINENTELOR ȘI A OCEANELOR
- 20 PONDEREA FORMELOR MAJORE DE RELIEF PE CONTINENTE
- 21 LUNGIMEA CELOR MAI MARI FLUVII ALE LUMII
- 22 TEMPERATURA PE GLOB
- 23 CIRCULAȚIA GENERALĂ A ATMOSFEREI. VÂNTURILE PE GLOB

- 24 TIPURI DE NORI ȘI PRECIPITAȚII CARACTERISTICE
- 25 PĂDURILE PE GLOB
- 26 SECȚIUNE PRIN PĂDUREA TROPICALĂ
- 27 DEFRIȘAREA
- 28 DEȘERTURILE PE GLOB
- 29 DEZASTRE ECOLOGICE. MAREA ARAL
- 30 TOPIREA CALOTEI GLACIARE. 1990 - 2020
- 31 POPULAȚIA PE GLOB
- 32 ORAȘELE VIITORULUI
- 33 MARI EXPEDIȚII GEOGRAFICE
- 34 ZONE PROTEJATE PE GLOB
- 35 RELIEFUL MAJOR DIN AMERICA DE NORD
- 36 PROFILUL RELIEFULUI AMERICII DE NORD

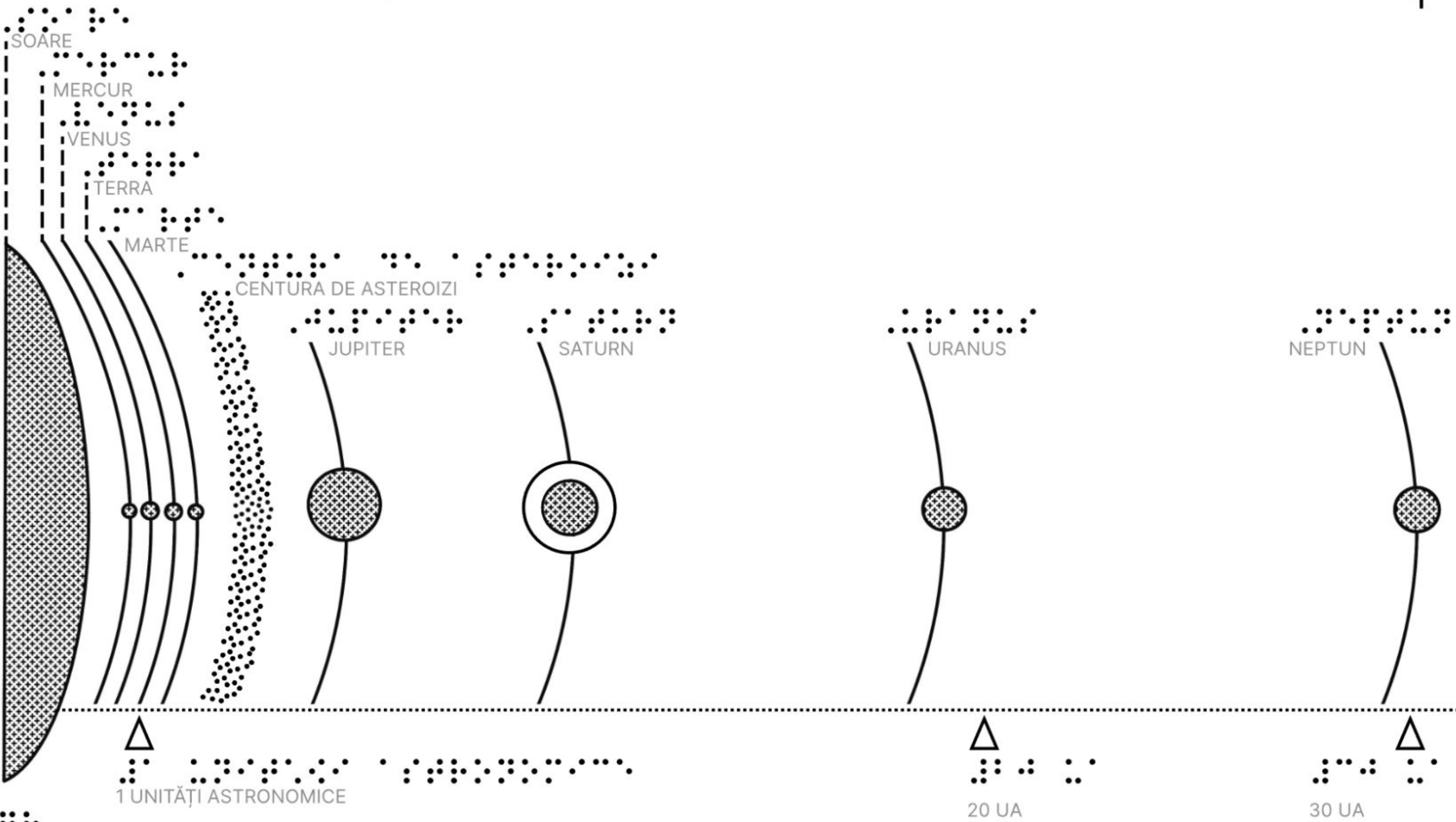


- 37 APELE PRINCIPALE DIN AMERICA DE NORD
- 38 ȚĂRI ȘI TERITORII DIN AMERICA DE NORD
- 39 MARI AREALE URBANE DIN AMERICA DE NORD
- 40 RELIEFUL MAJOR DIN AMERICA DE SUD
- 41 PROFILUL RELIEFULUI AMERICII DE SUD
- 42 APELE PRINCIPALE DIN AMERICA DE SUD
- 43 ȚĂRI DIN AMERICA DE SUD
- 44 MARI AREALE URBANE DIN AMERICA DE SUD
- 45 RELIEFUL MAJOR DIN EUROPA
- 46 PROFILUL RELIEFULUI EUROPEI
- 47 APELE PRINCIPALE DIN EUROPA
- 48 ȚĂRI DIN EUROPA
- 49 MARI AREALE URBANE DIN EUROPA
- 50 RELIEFUL MAJOR DIN ASIA
- 51 PROFILUL RELIEFULUI ASIEI
- 52 APELE PRINCIPALE DIN ASIA
- 53 ȚĂRILE DIN ASIA
- 54 AREALE URBANE DIN ASIA
- 55 RELIEFUL MAJOR DIN AFRICA



- 56 PROFILUL RELIEFULUI DIN AFRICA
- 57 APELE PRINCIPALE DIN AFRICA
- 58 ȚĂRI DIN AFRICA
- 59 MARI AREALE URBANE DIN AFRICA
- 60 RELIEFUL MAJOR DIN AUSTRALIA
- 61 PROFILUL RELIEFULUI DIN AUSTRALIA
- 62 MARI AREALE URBANE DIN AUSTRALIA

1. SISTEMUL SOLAR. PLANETELE ȘI ORBITELE LOR



PRINTRE STELE

LEGENDĂ

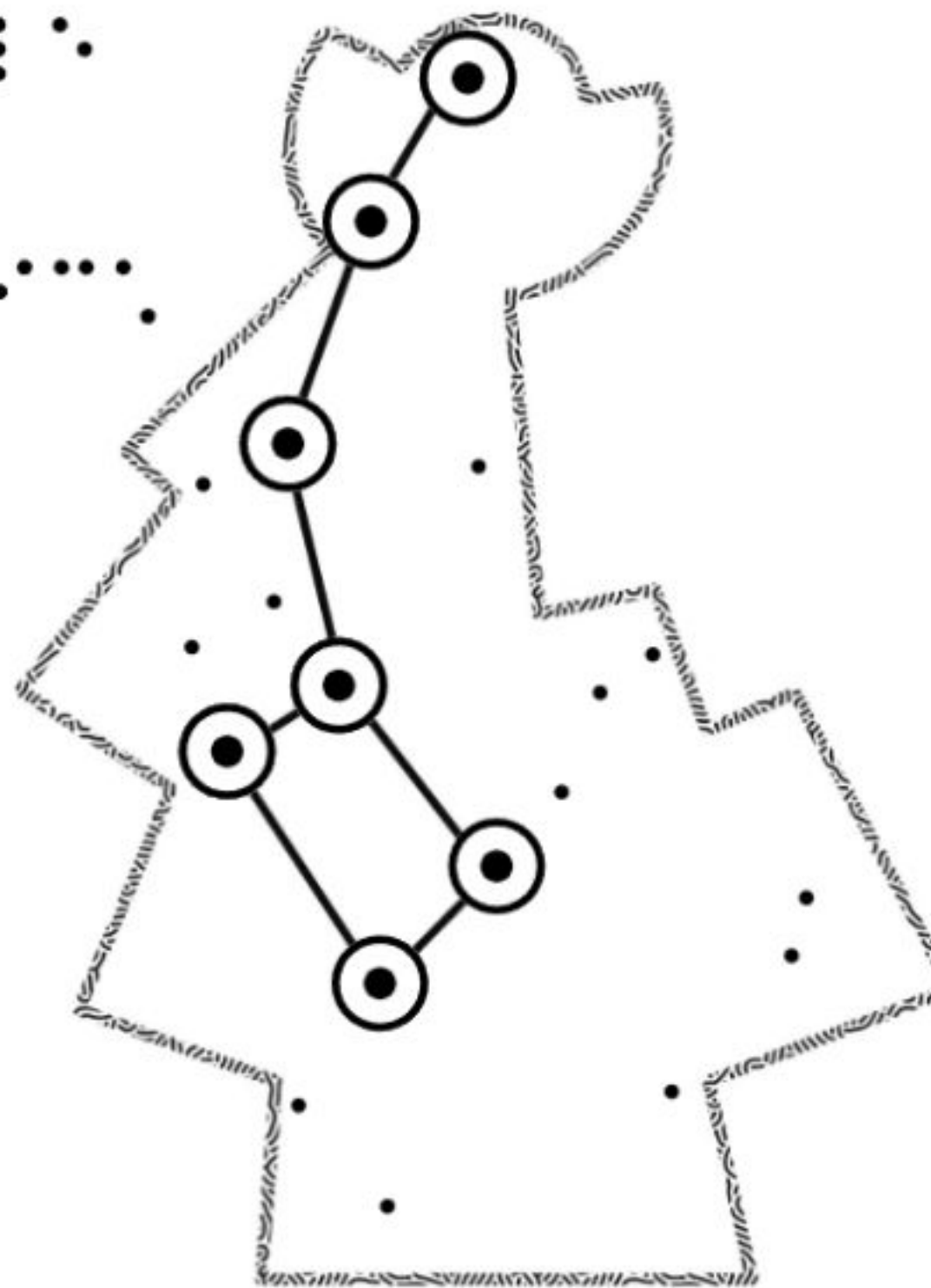
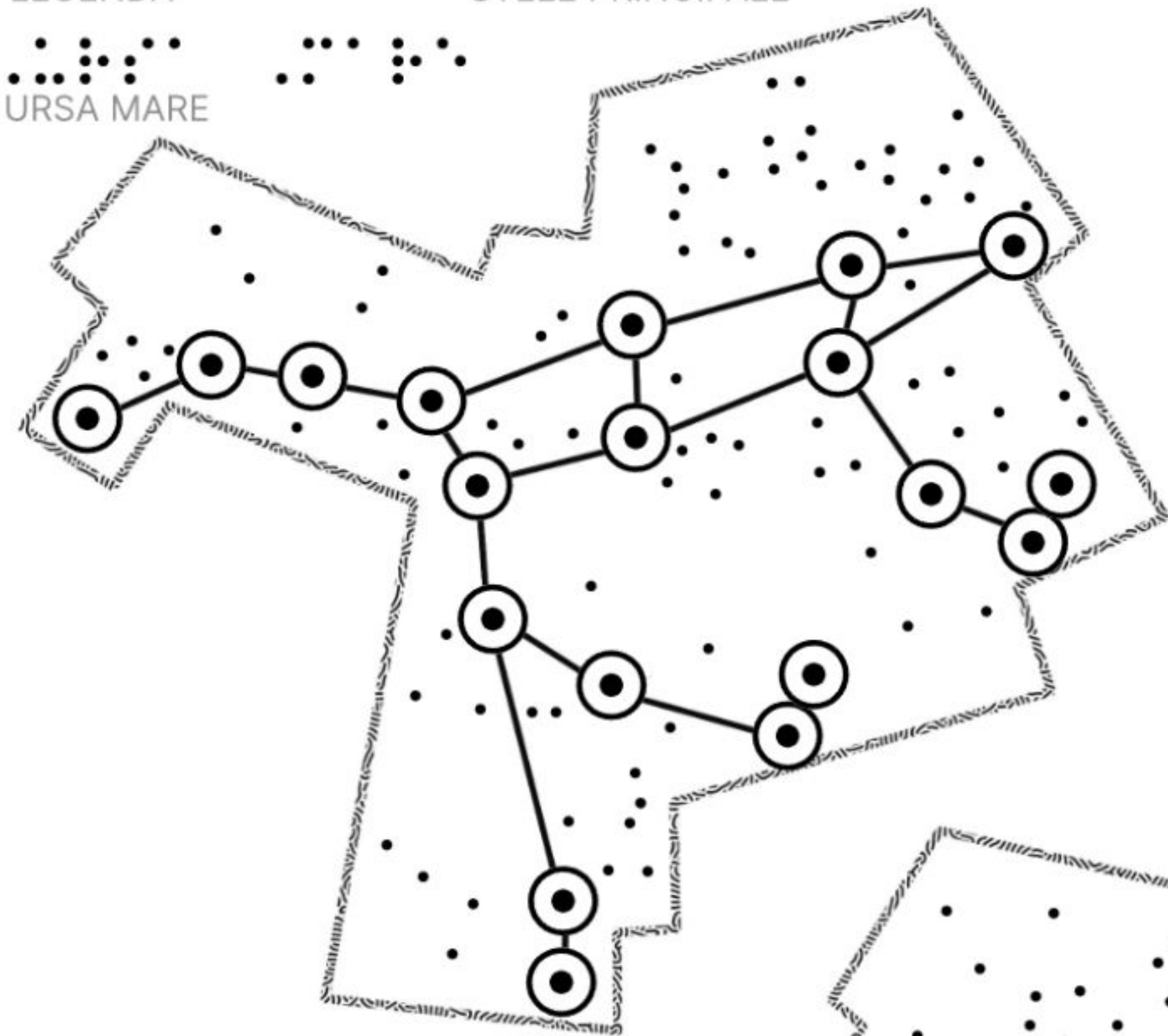
STELE PRINCIPALE

STELE

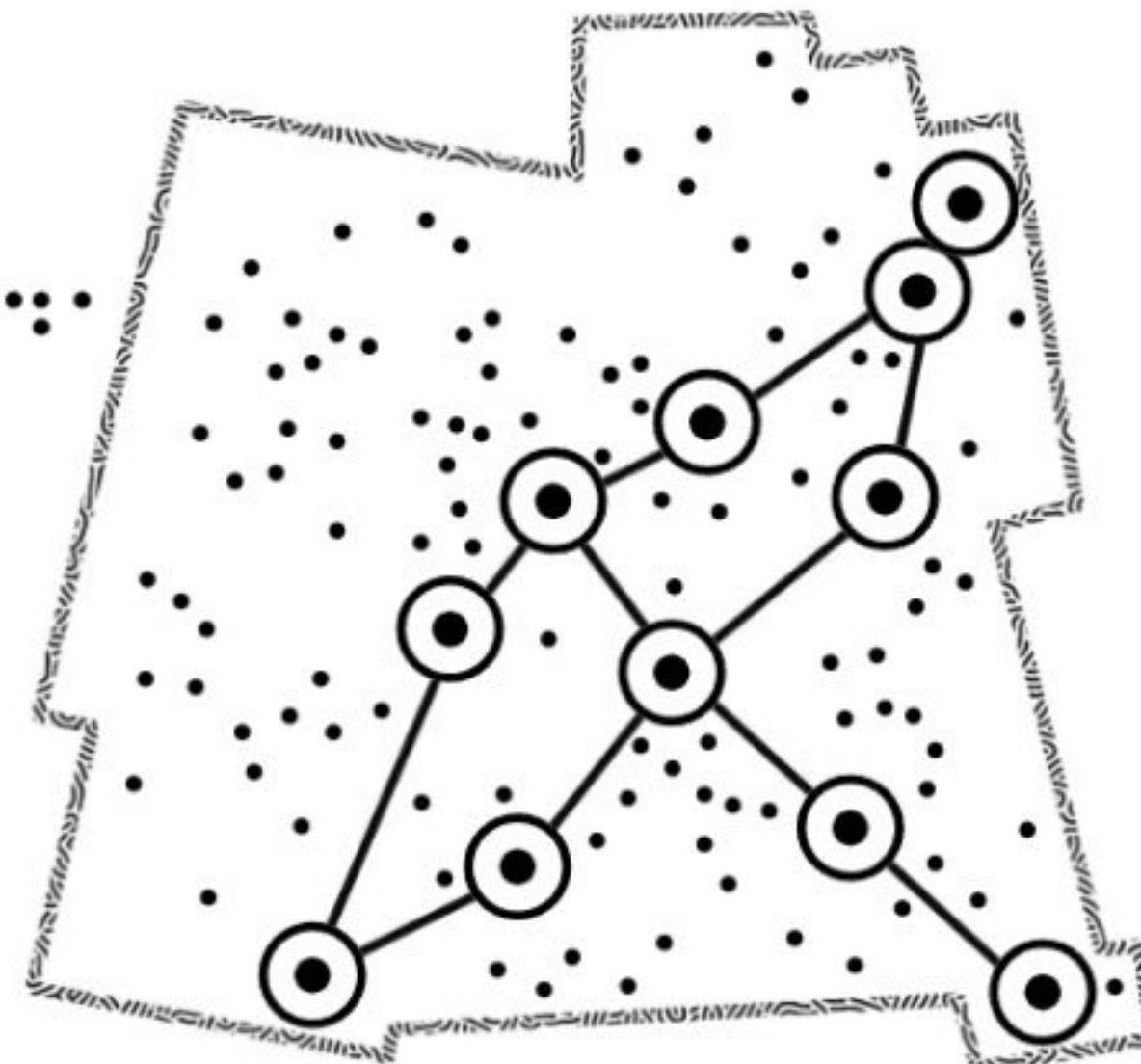
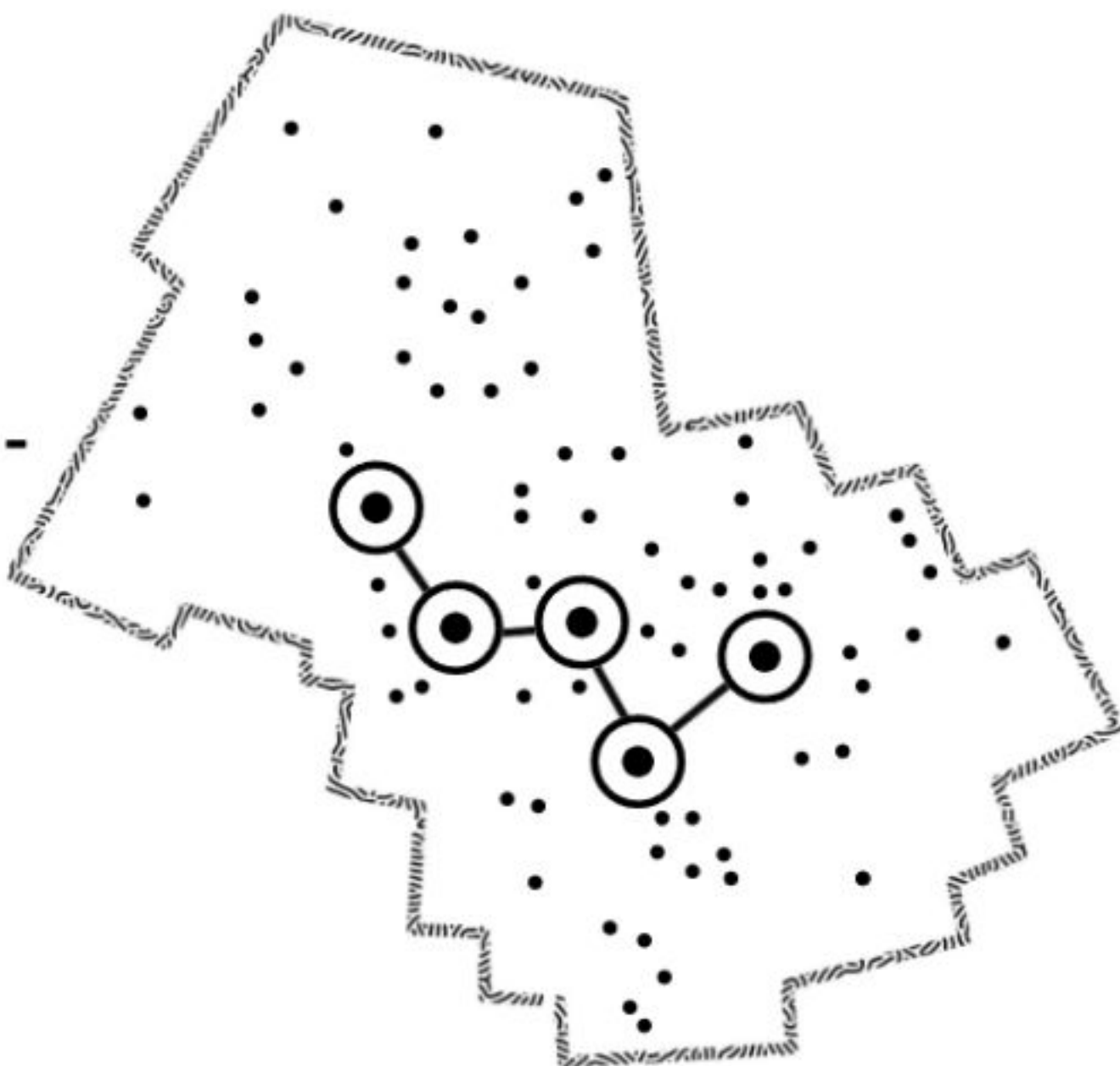
URSA MARE

URSA MICĂ

LEBĂDA



CASSIOPEIA



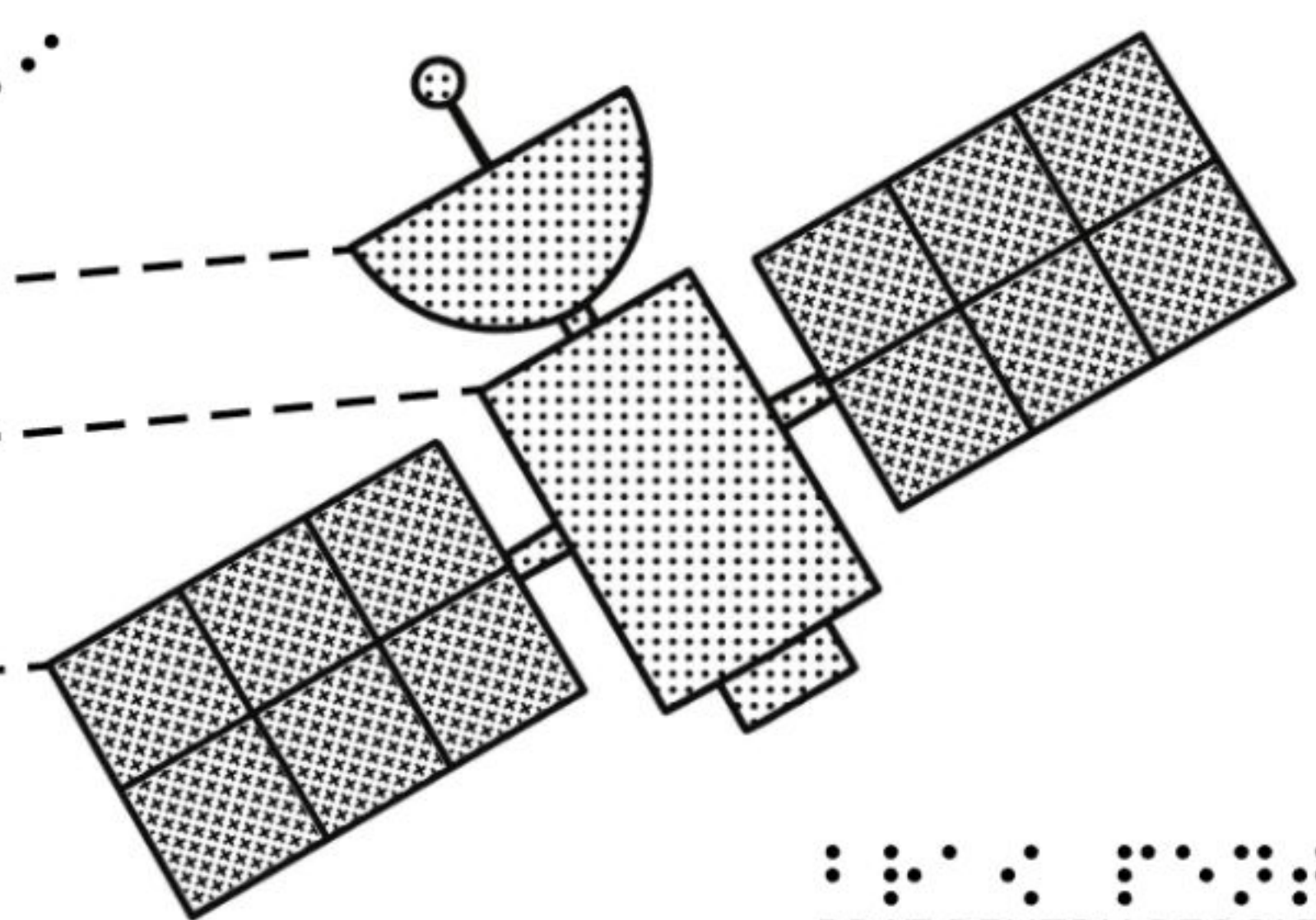
3
EXPLORAREA COSMOSULUI

A. SATELIT

ANTENĂ

CORP

PANOURI SOLARE



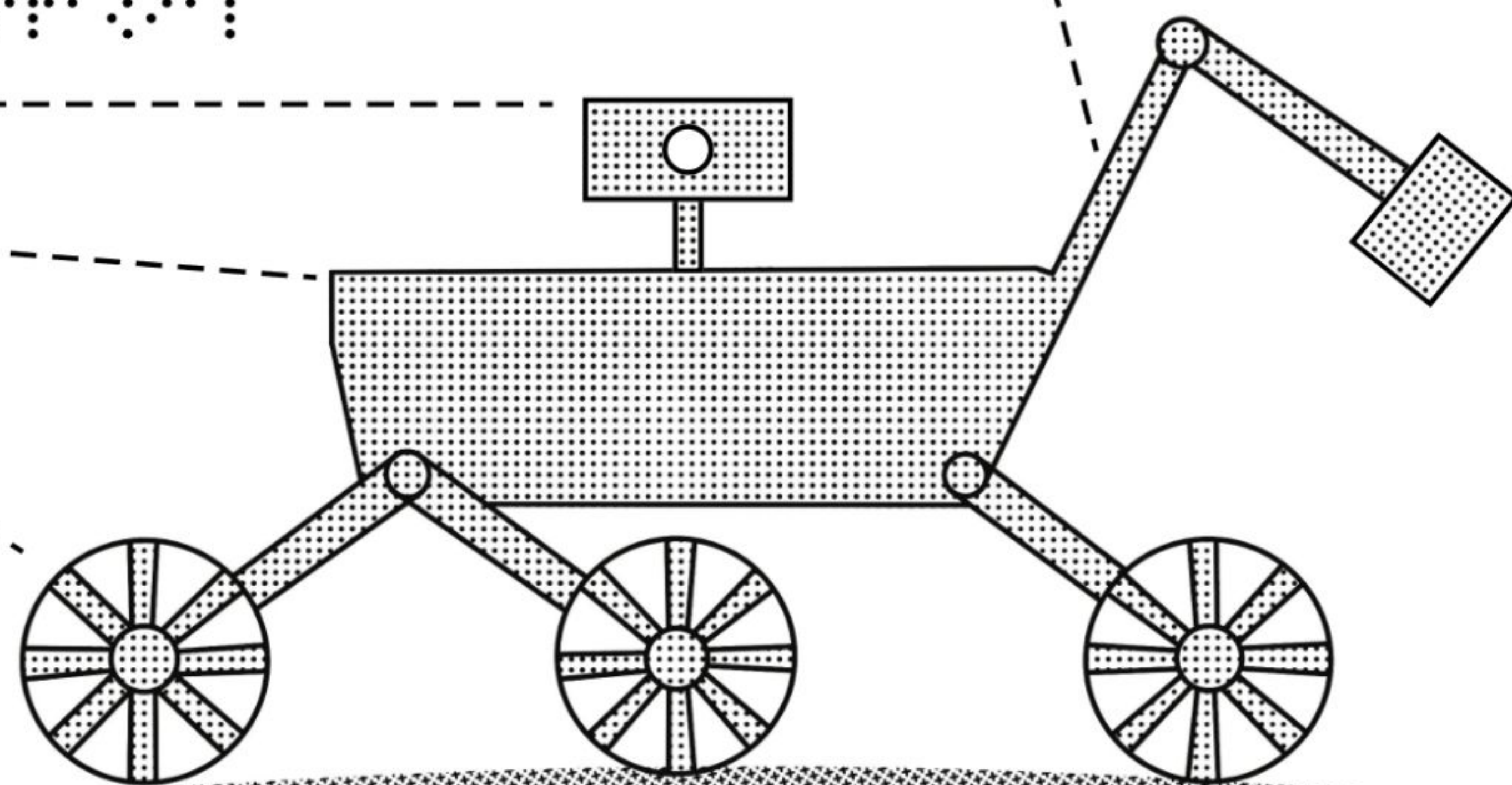
BRAT PENTRU RECOLTAREA PROBELOR

B. VEHICUL SPAȚIAL

CAMERĂ VIDEO

CORP

ROȚI



PLANETA MARTE

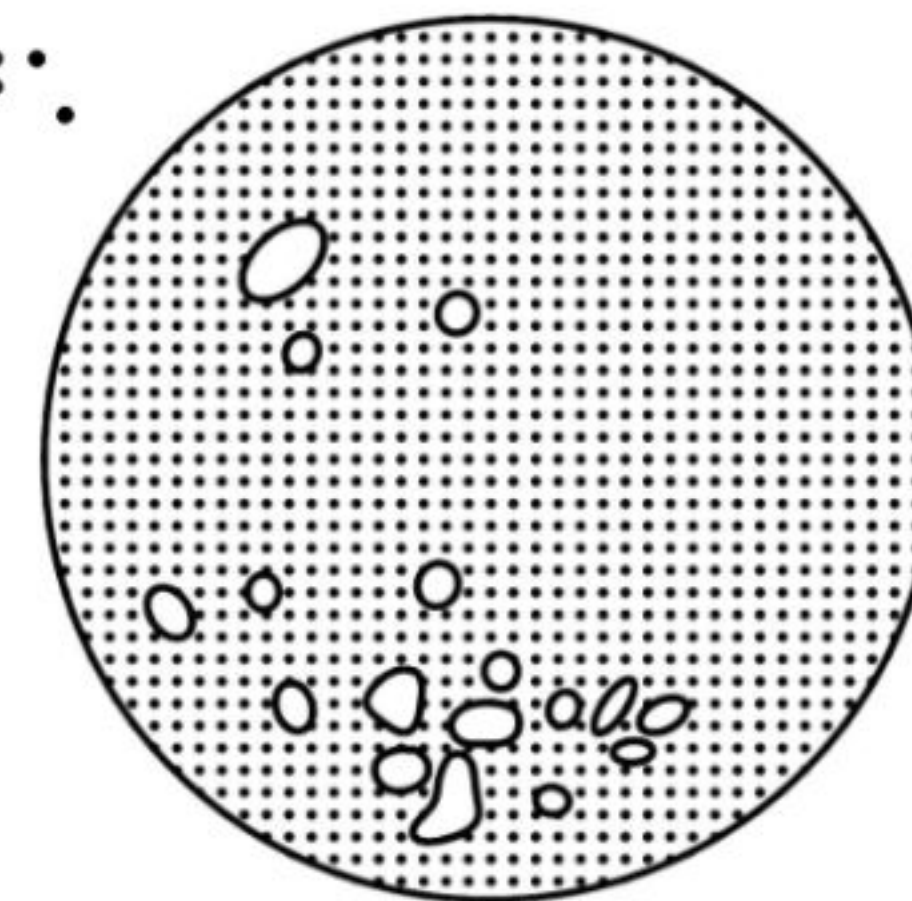




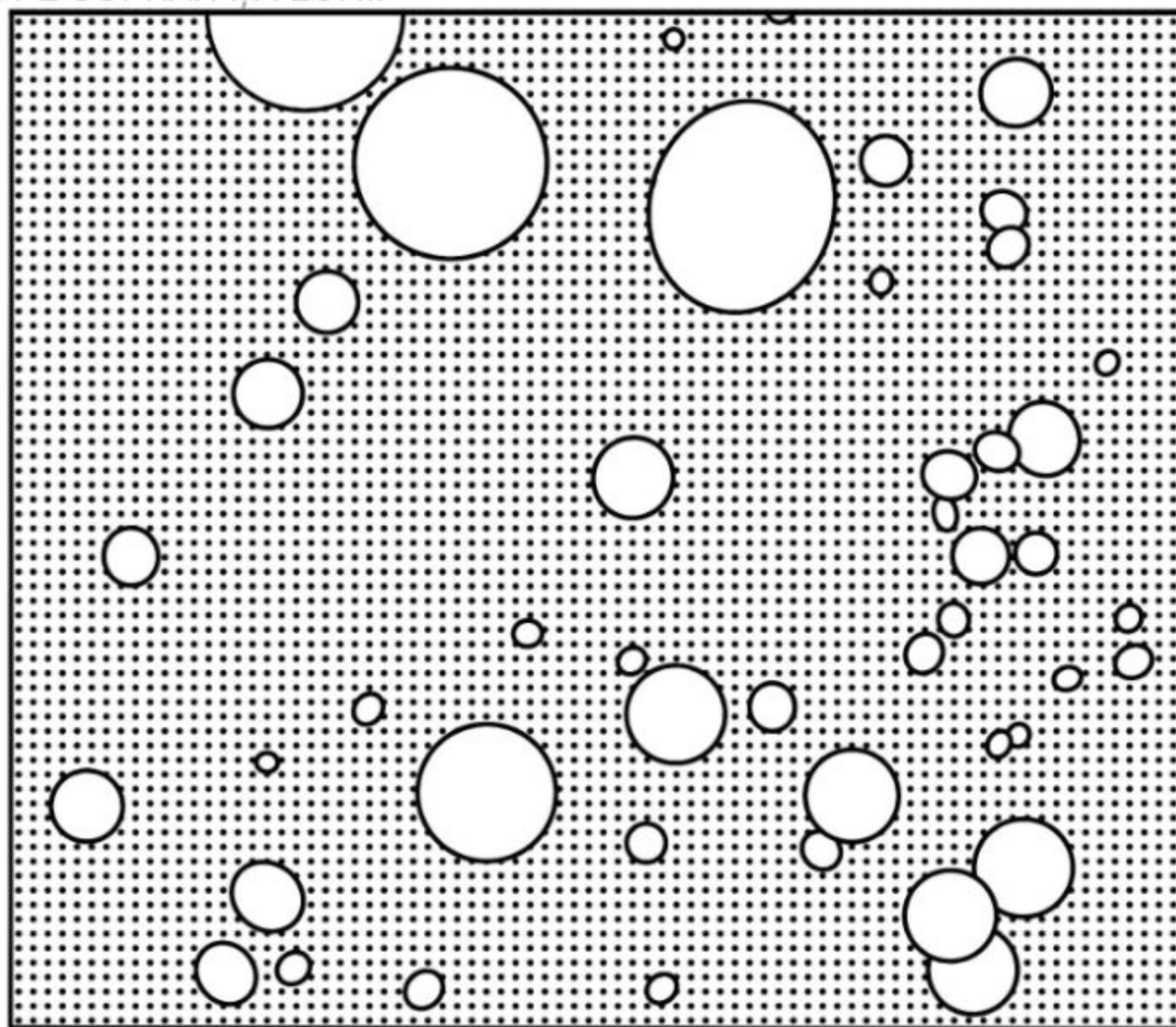
PARTEA VĂZUTĂ



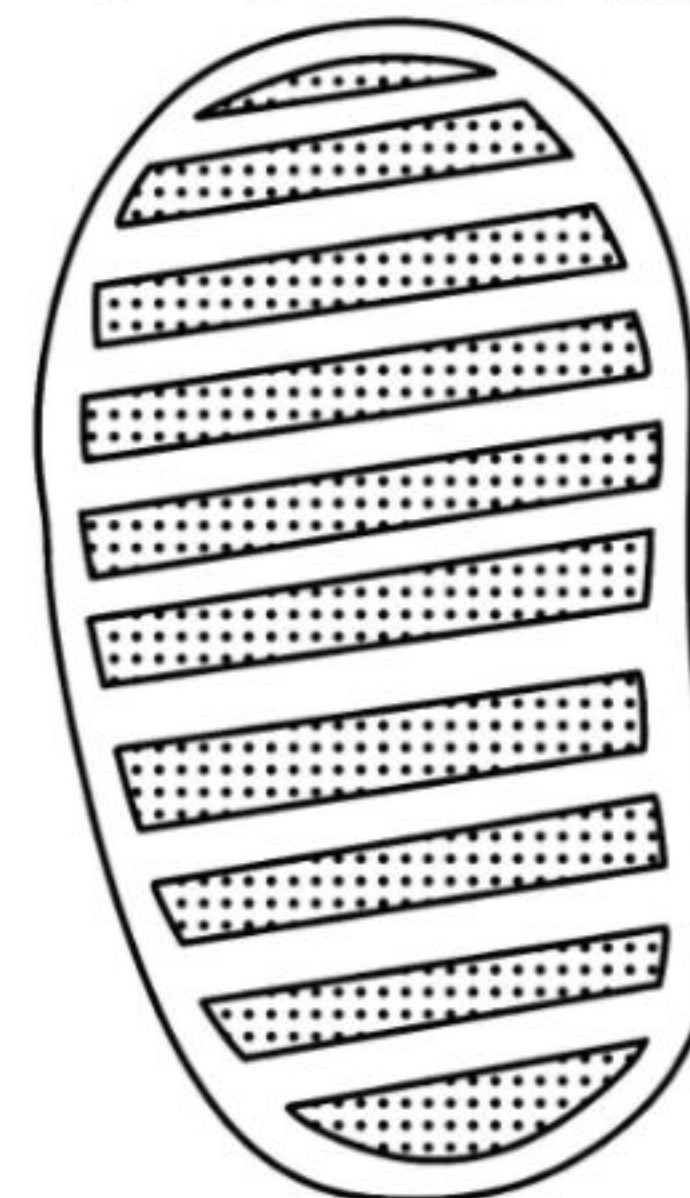
PARTEA NEVĂZUTĂ



DETALIU DE PE SUPRAFAȚA LUNII

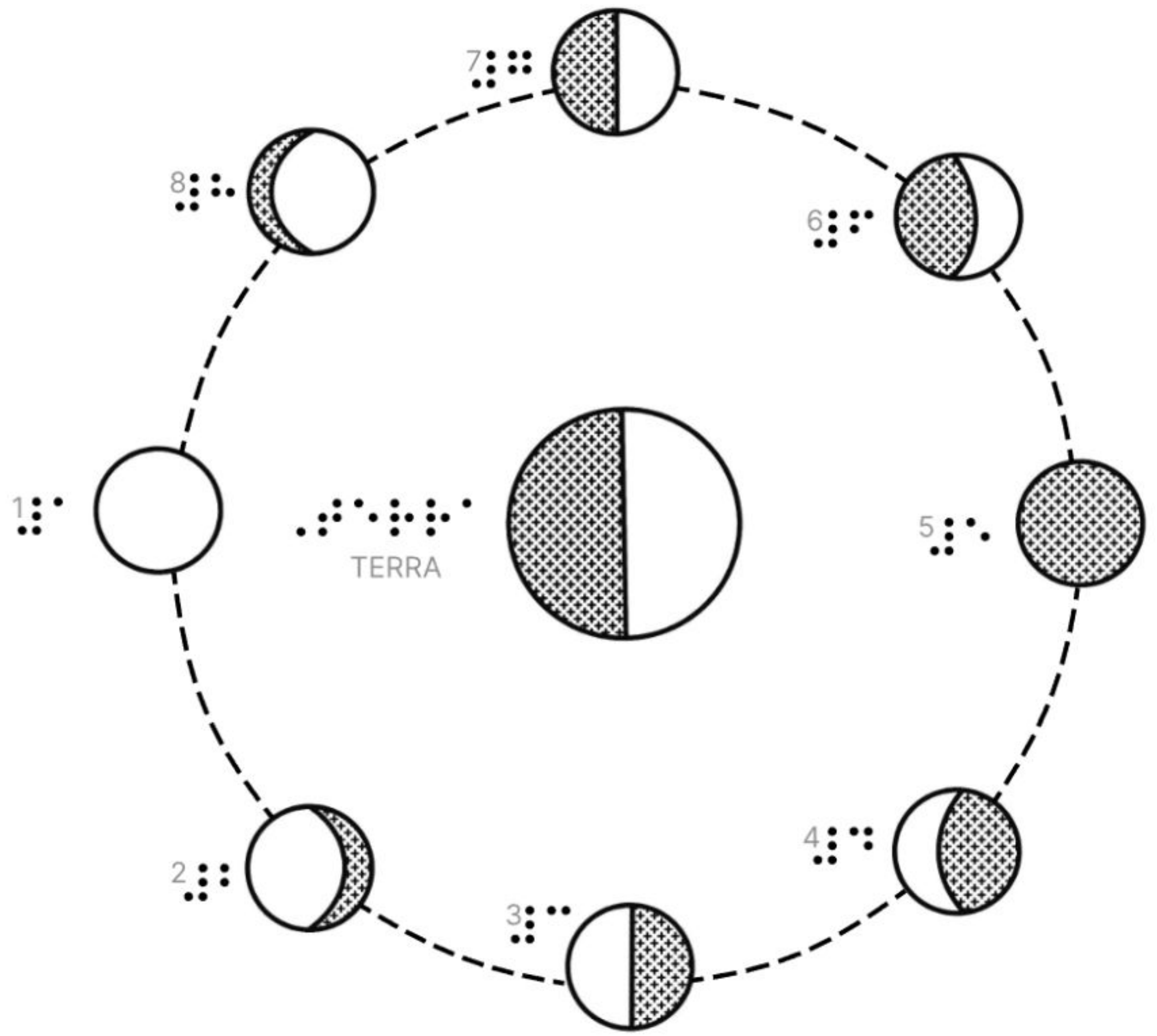
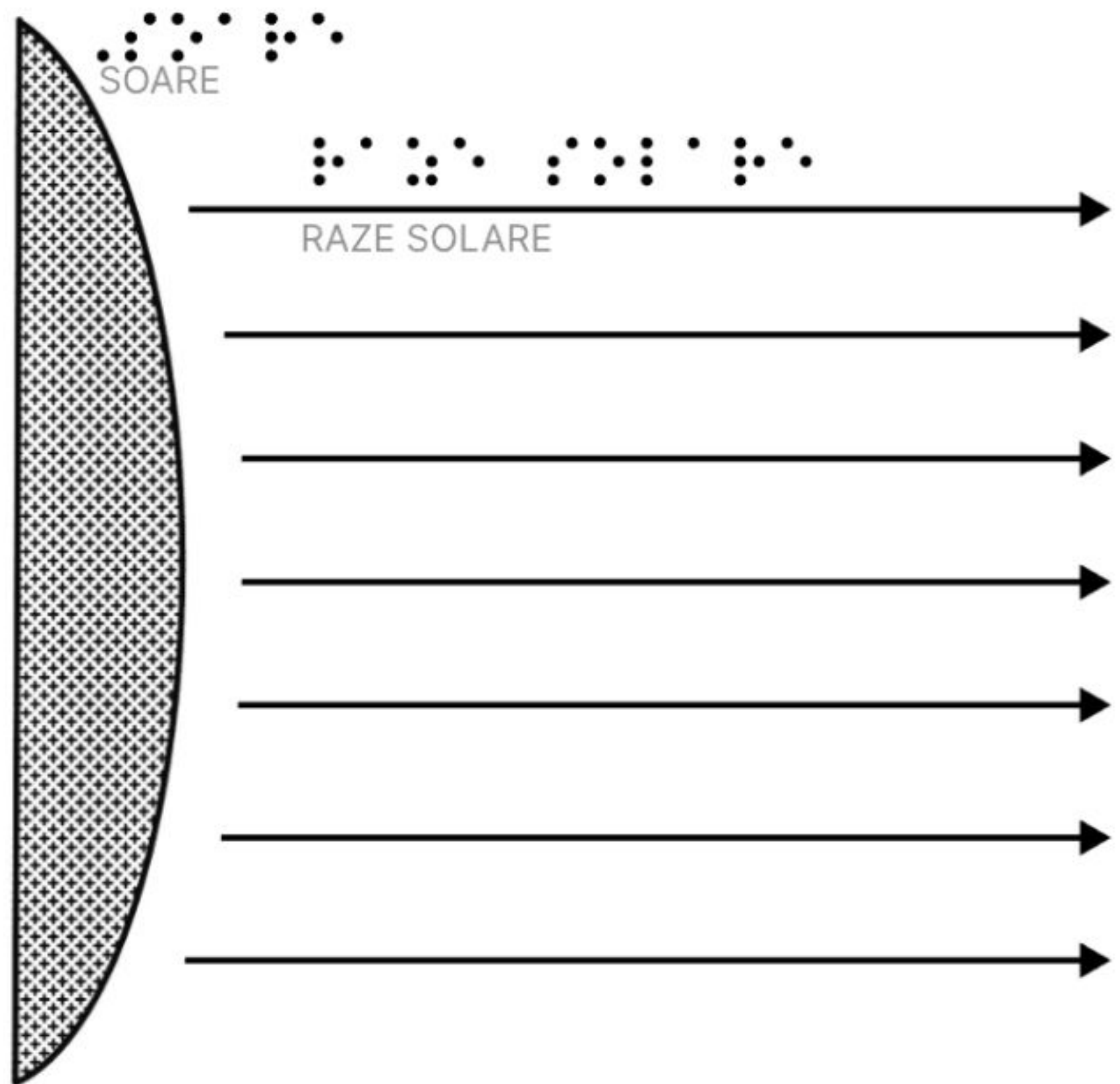


URMA PRIMULUI PAS PE LUNĂ



5 LUMINA ÎN INTERACȚIUNEA SOARE-TERRA-LUNĂ

- LEGENDĂ
- LUMINĂ
- ORBITĂ
- FAZELE LUNII
- 1 LUNA NOUĂ
- 2 SECERĂ
- 3 PRIMUL PĂTRAR
- 4 LUNĂ CONVEXĂ
- 5 LUNĂ PLINĂ
- 6 LUNĂ CONVEXĂ
- 7 ULTIMUL PĂTRAR
- 8 SECERĂ



6

CONTINENTELE PE GLOB

LEGENDĂ



USCAT

1 AMERICA DE NORD

2 AMERICA DE SUD

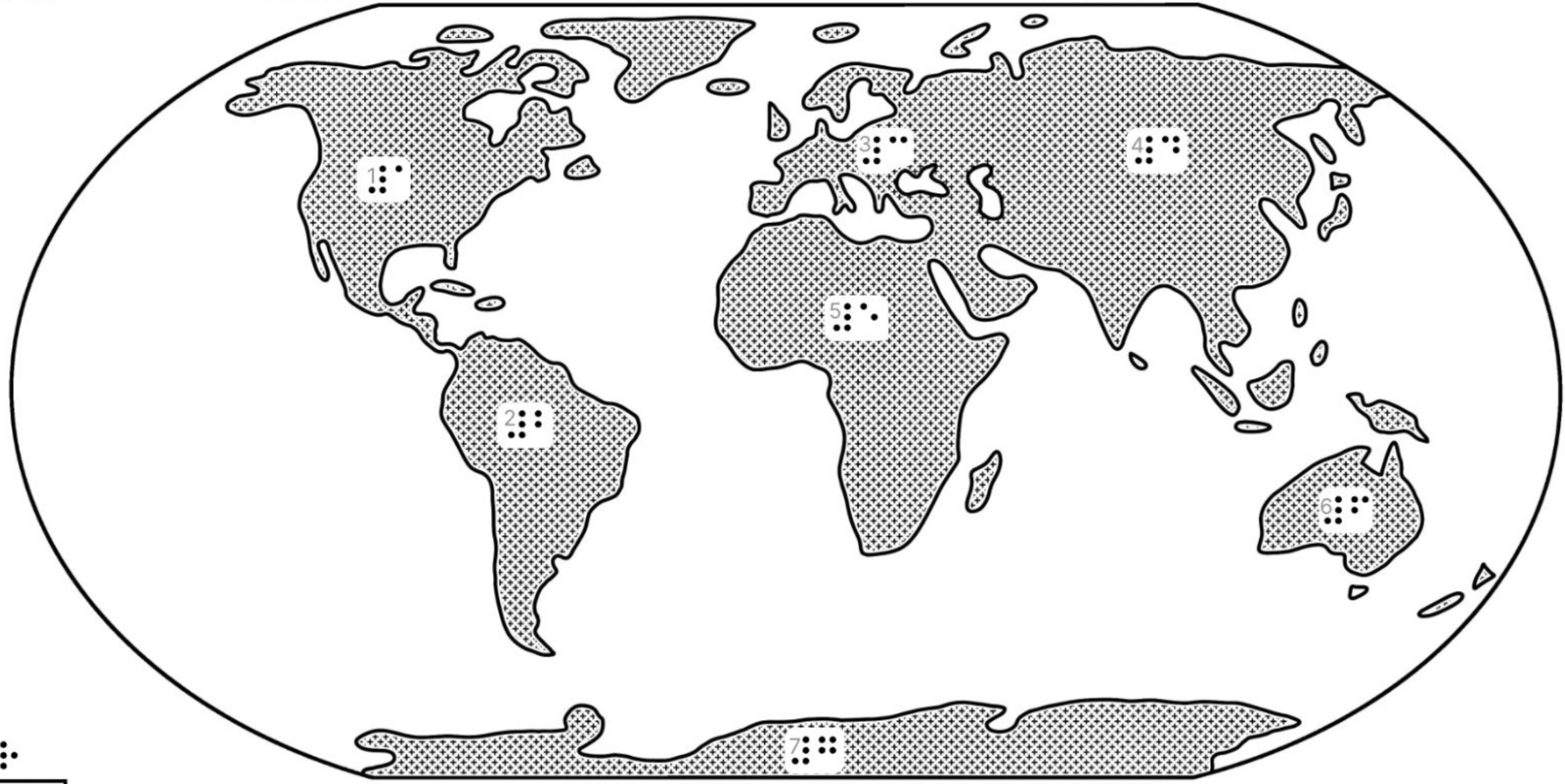
3 EUROPA

4 ASIA

5 AFRICA

6 AUSTRALIA

7 ANTARCTICA



6



6



POLUL NORD

CERCUL POLAR DE NORD


TROPICUL RACULUI

ECUATOR

TROPICUL CAPRICORNULUI

CERCUL POLAR DE SUD

POLUL SUD





LEGENDĂ



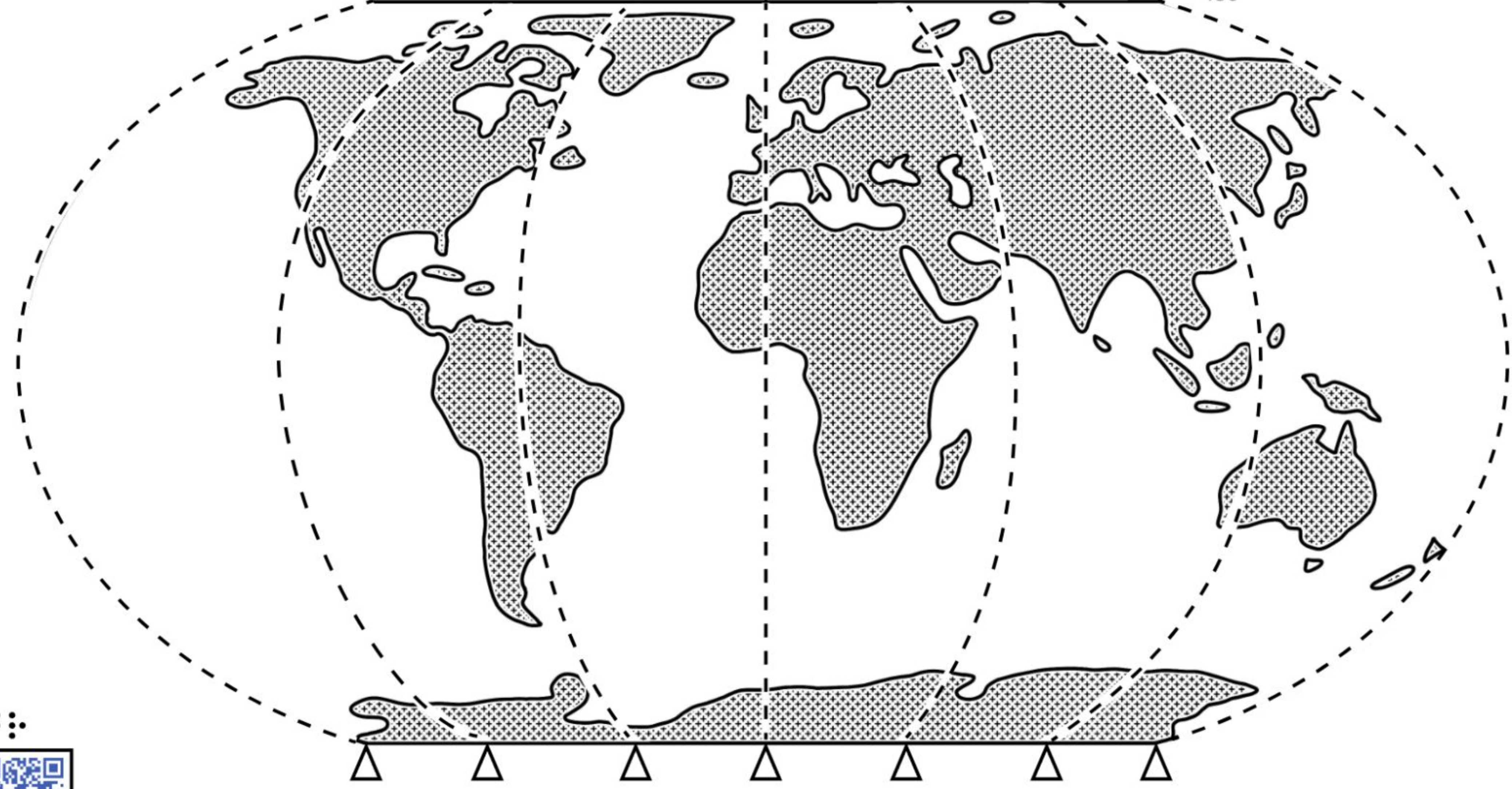
USCAT

MERIDIANE IMPORTANTE

180°

0°

180°

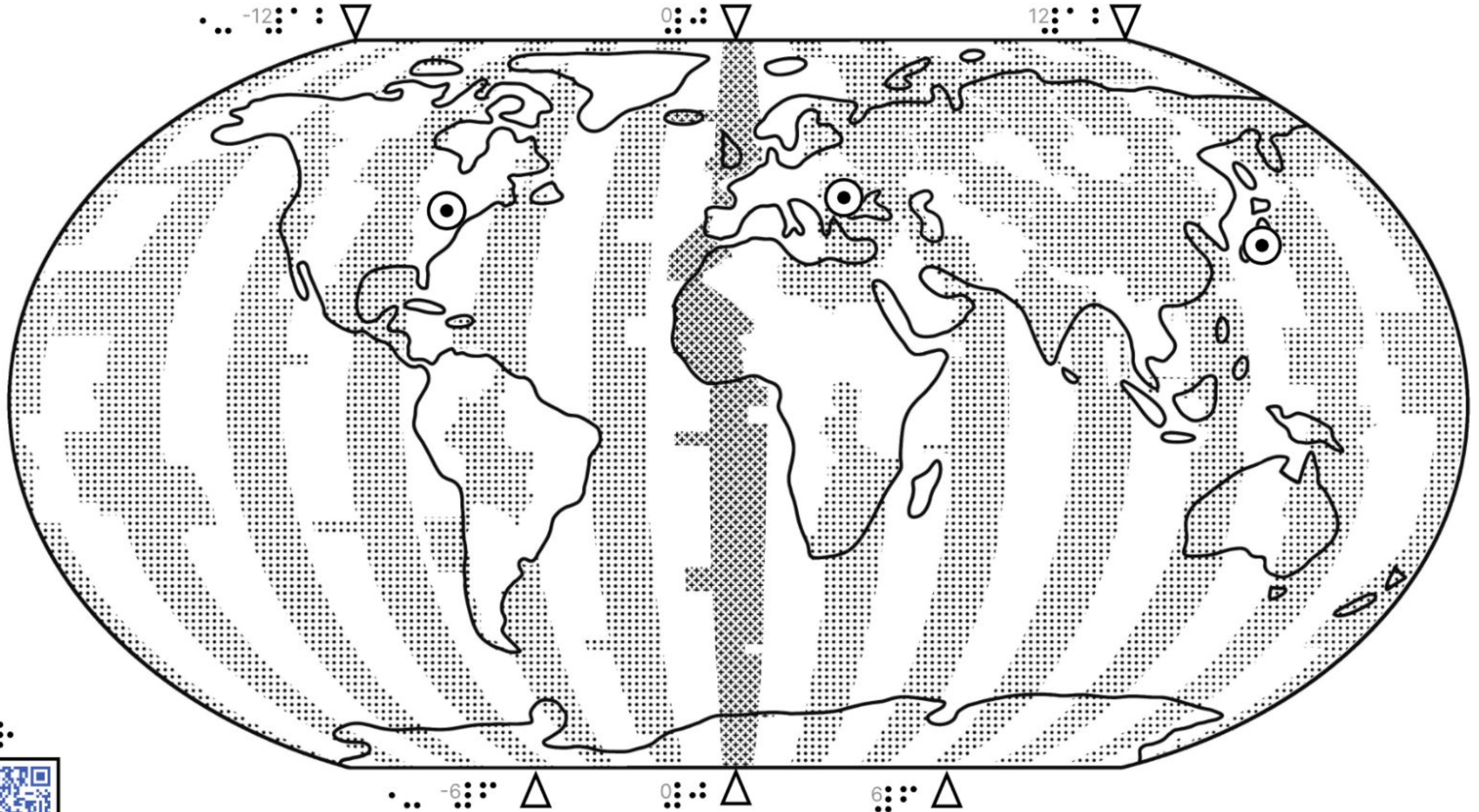


LEGENDĂ

FUS CENTRAL

FUS CU ORE PARE

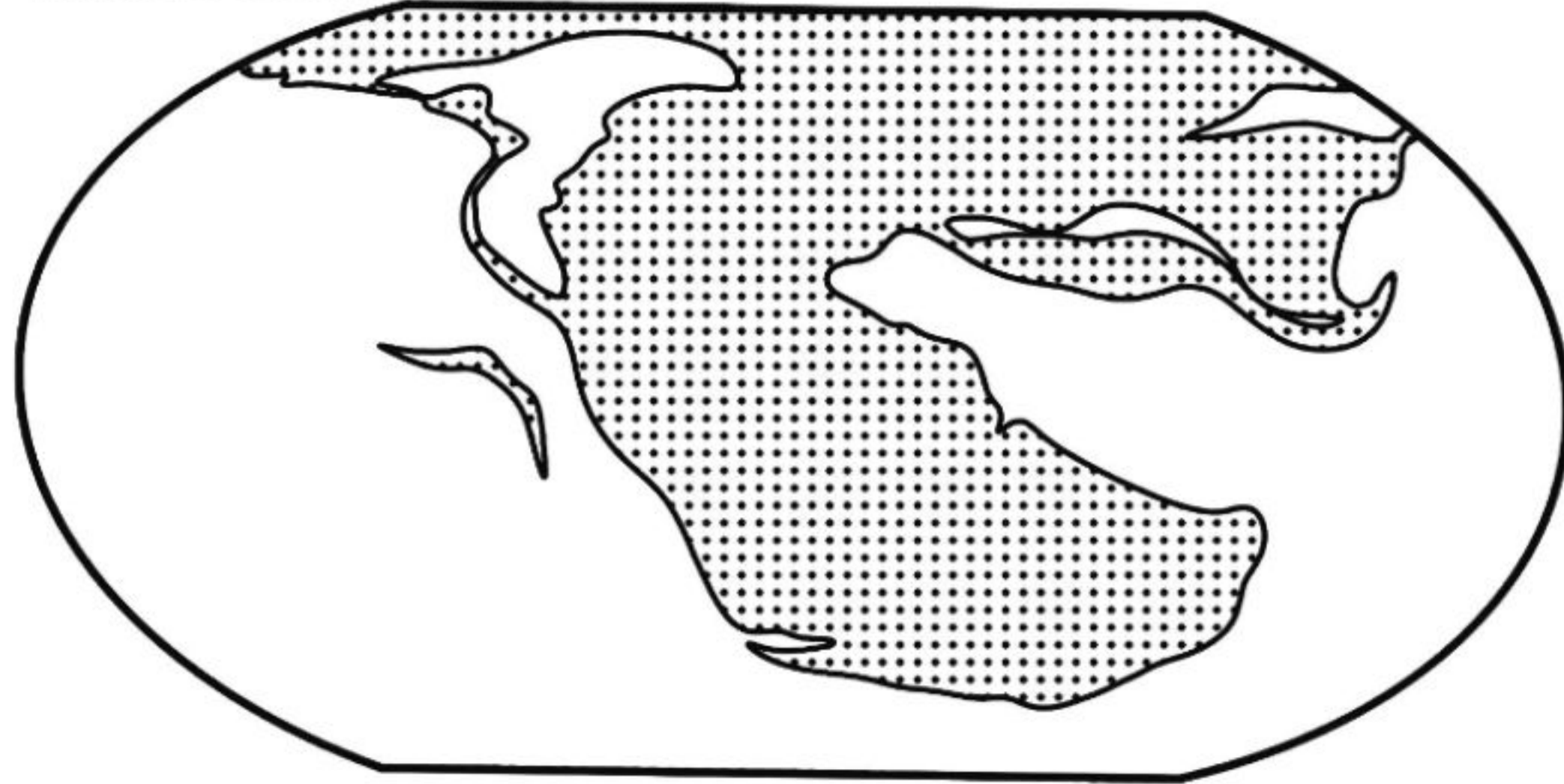
ORAȘ DE REFERINȚĂ



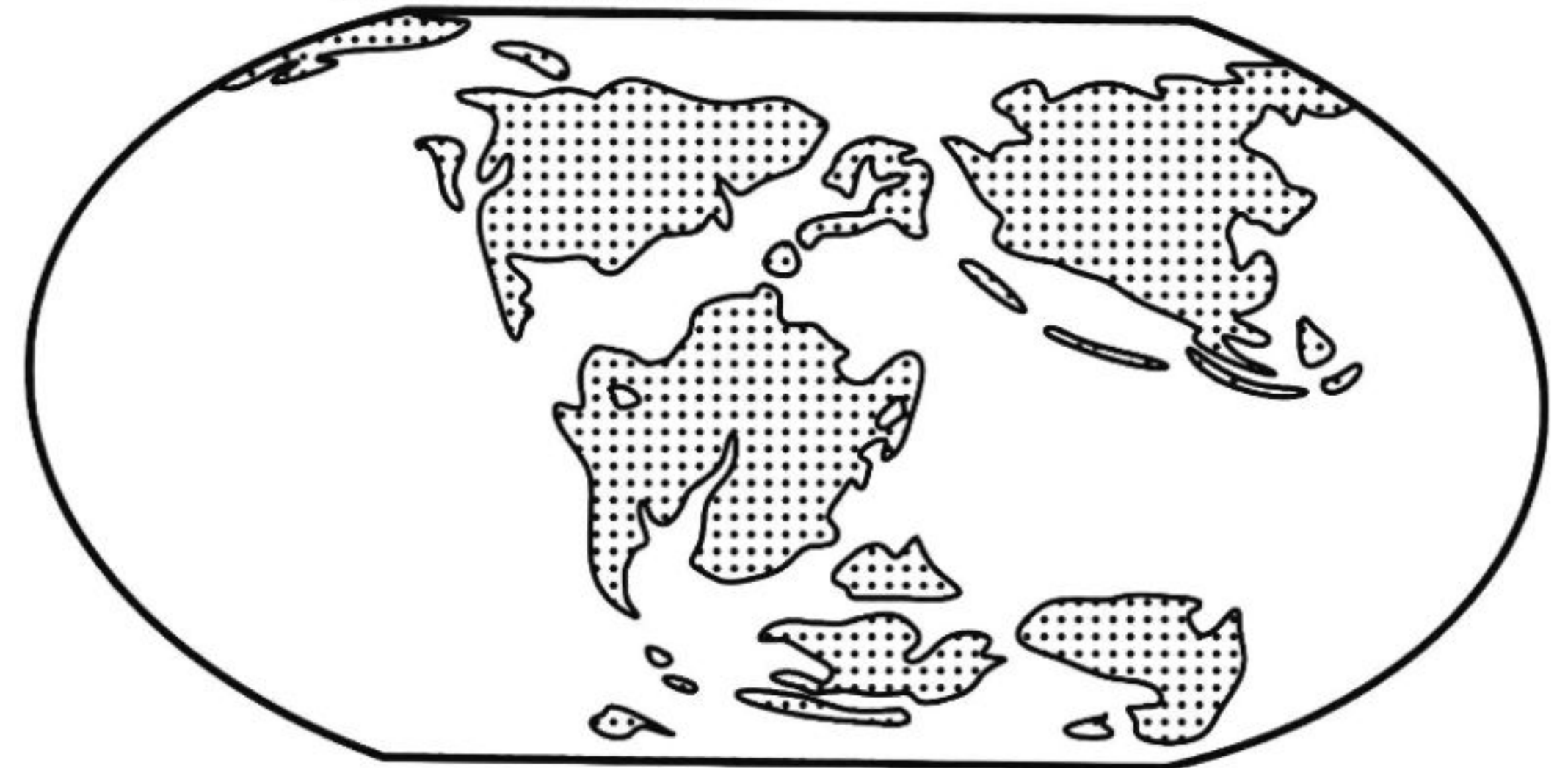
LEGENDĂ

USCAT

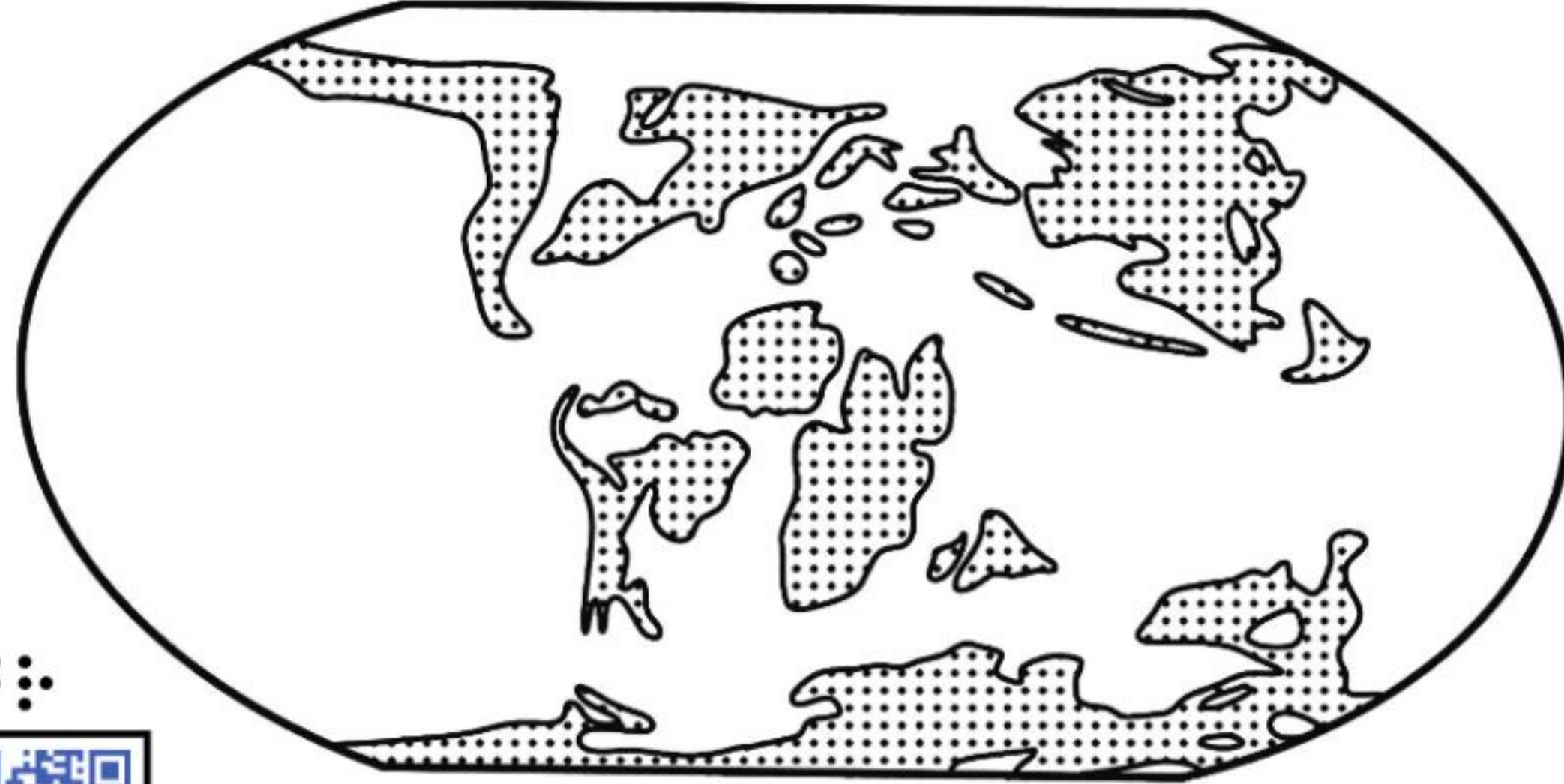
1 TRIASSIC-JURASSIC



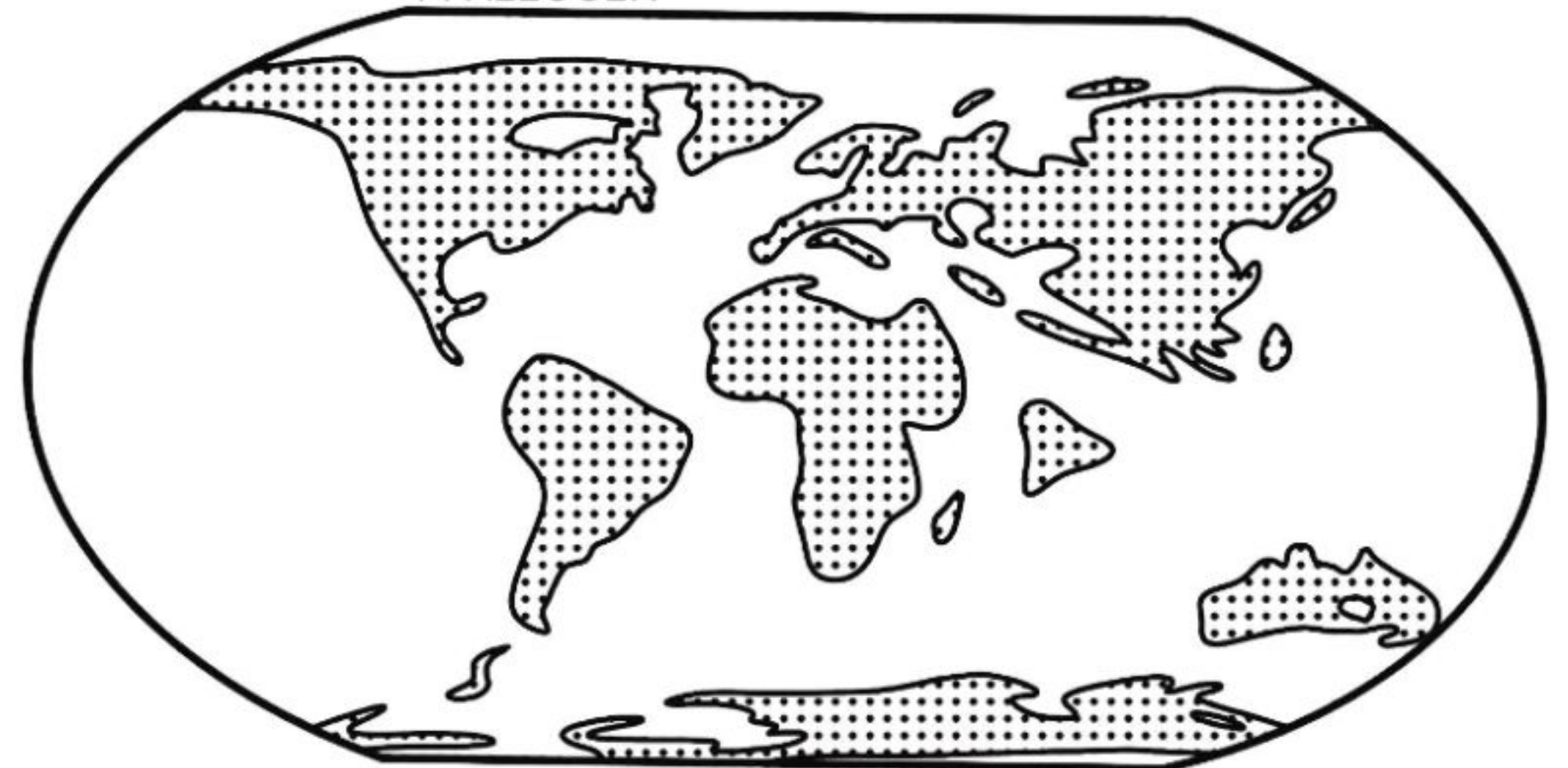
2 CRETACIC MIJLOCIU



3 CRETACIC SUPERIOR



4 PALEOCEN





11 PLĂCILE TECTONICE MAJORE

LEGENDĂ



USCAT

1 PACIFICĂ

2 NORD AMERICANĂ

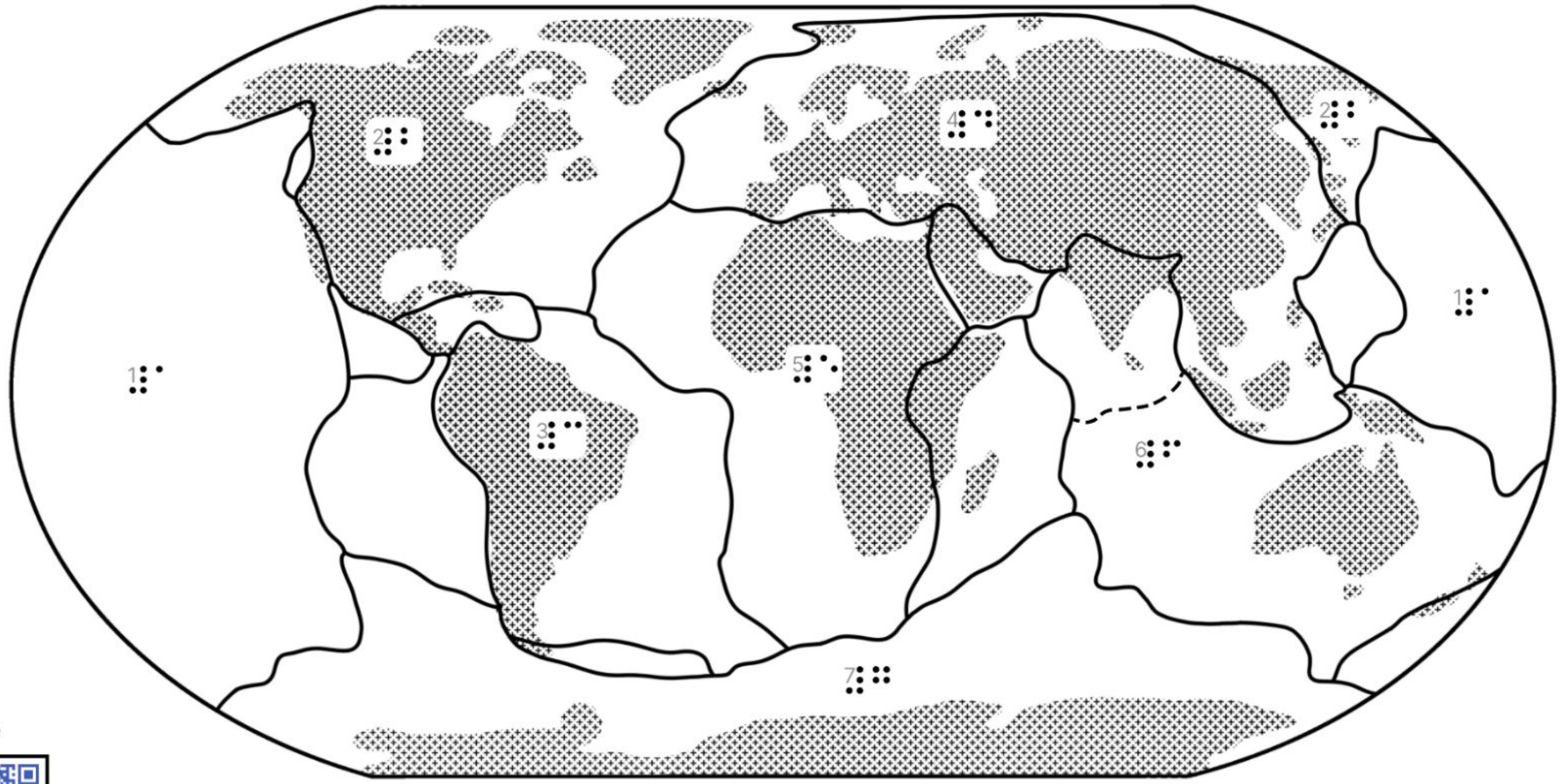
3 SUD AMERICANĂ

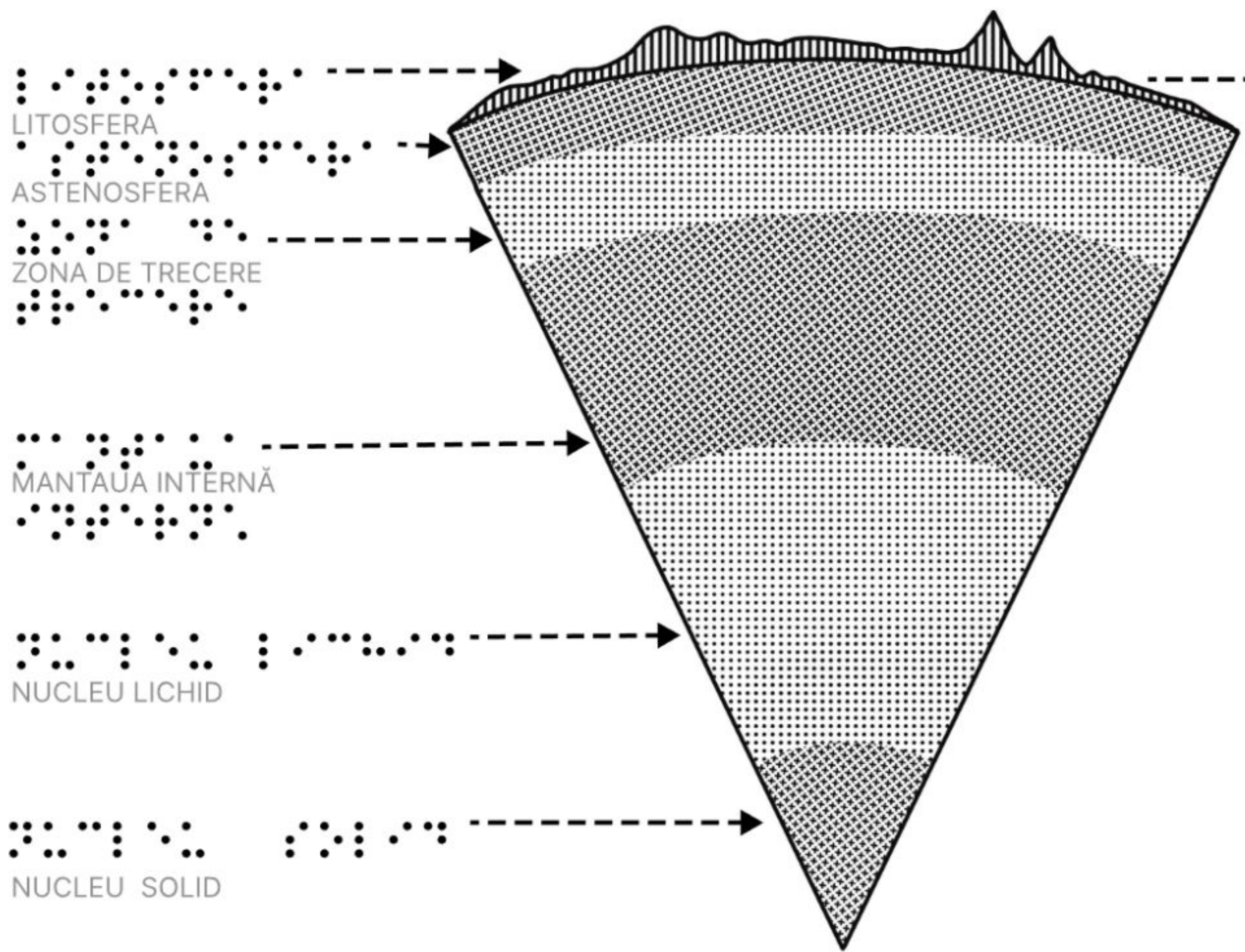
4 EURO ASIATICĂ

5 AFRICANĂ

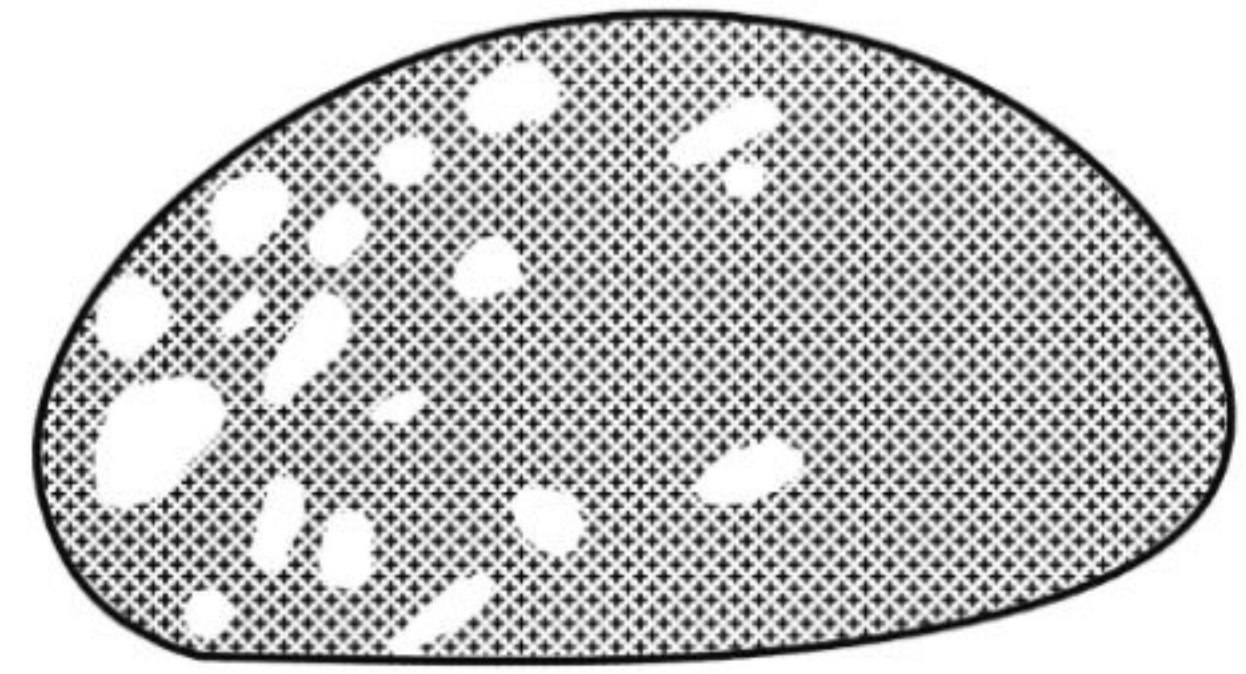
6 INDO AUSTRALIANĂ

7 ANTARCTICĂ

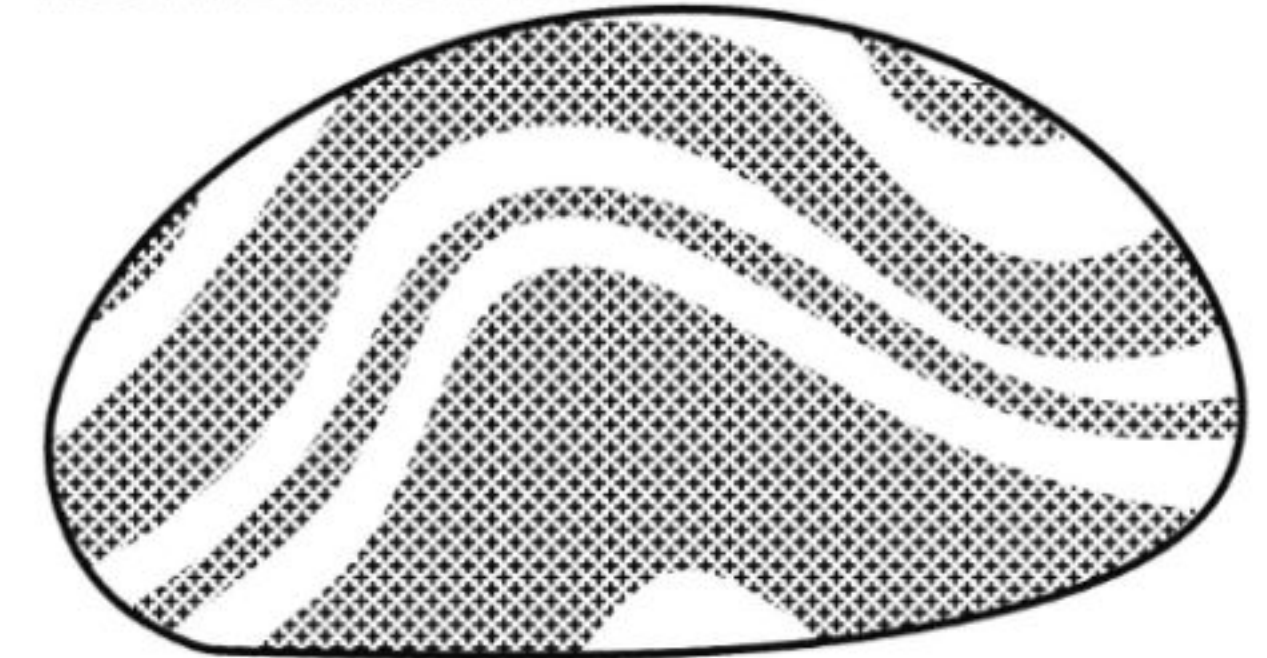




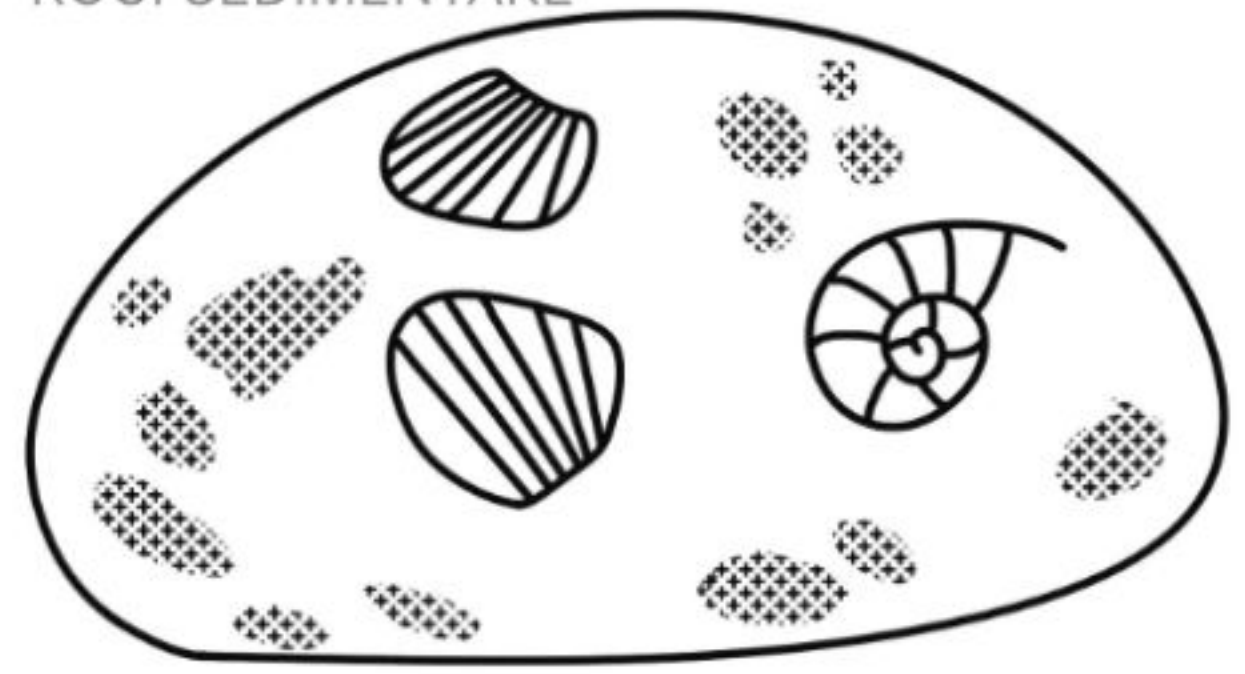
ROCI MAGMATICE

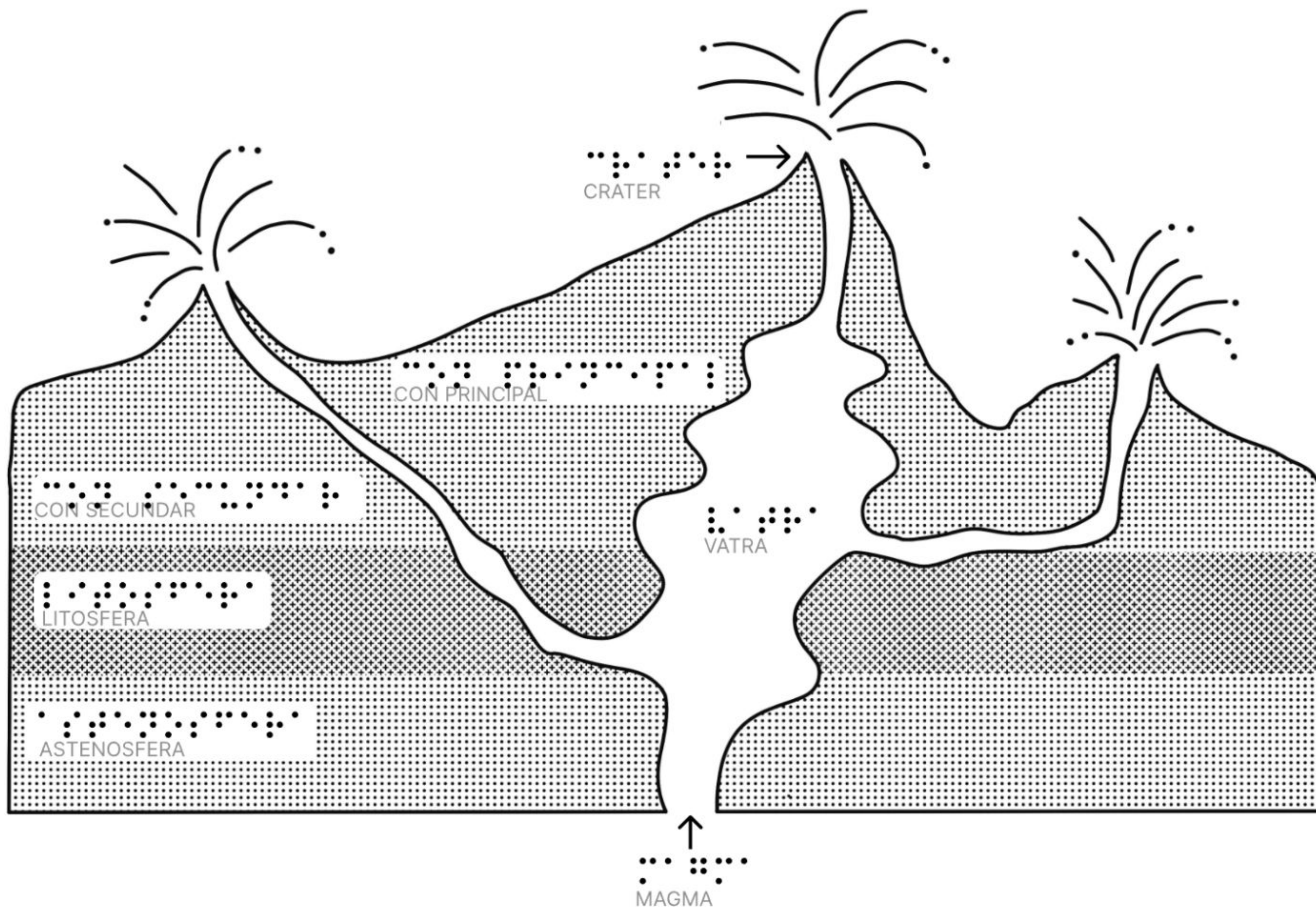


ROCI METAMORFICE



ROCI SEDIMENTARE



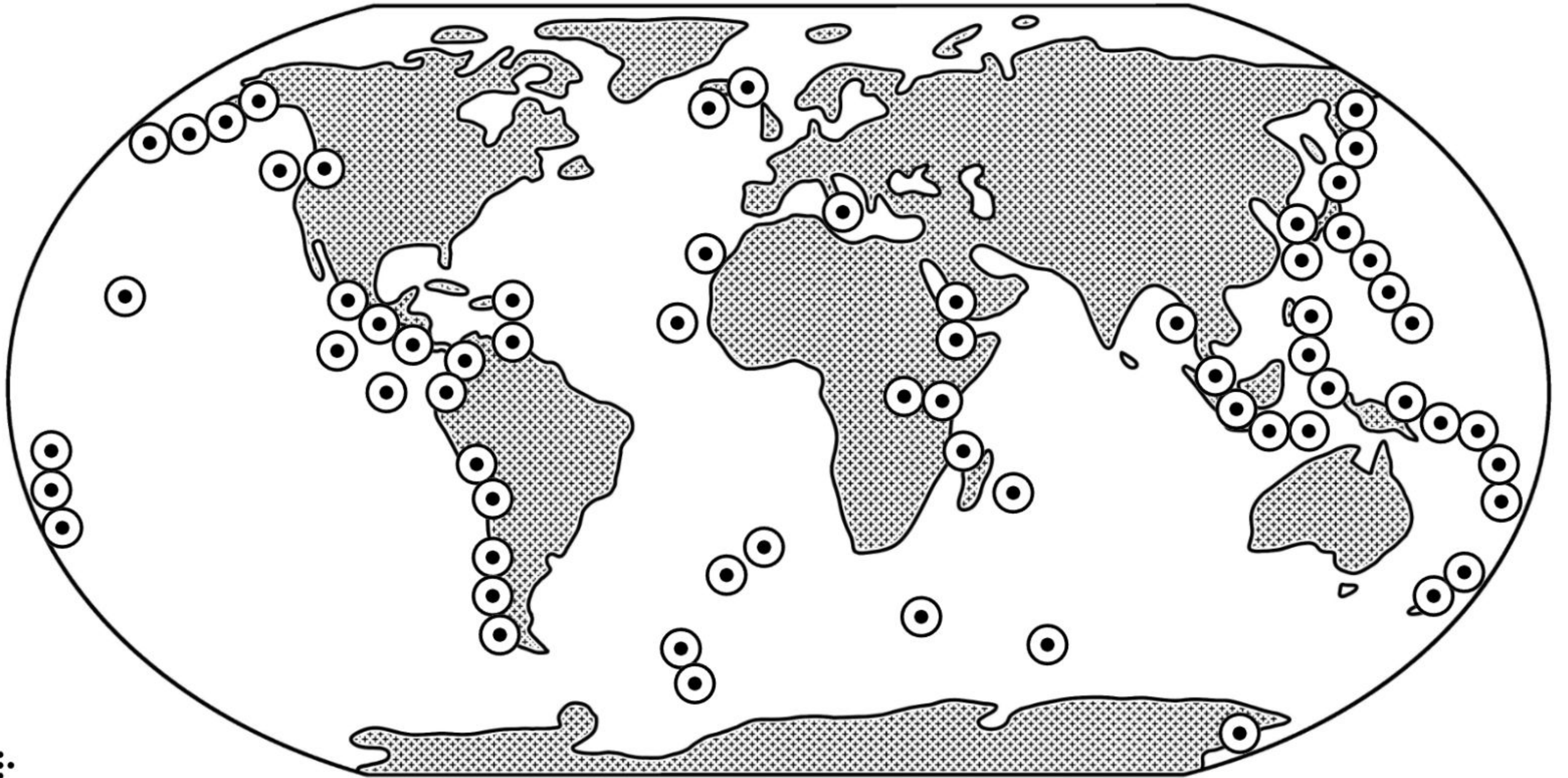




LEGENDĂ

USCAT


VULCAN



LEGENDĂ



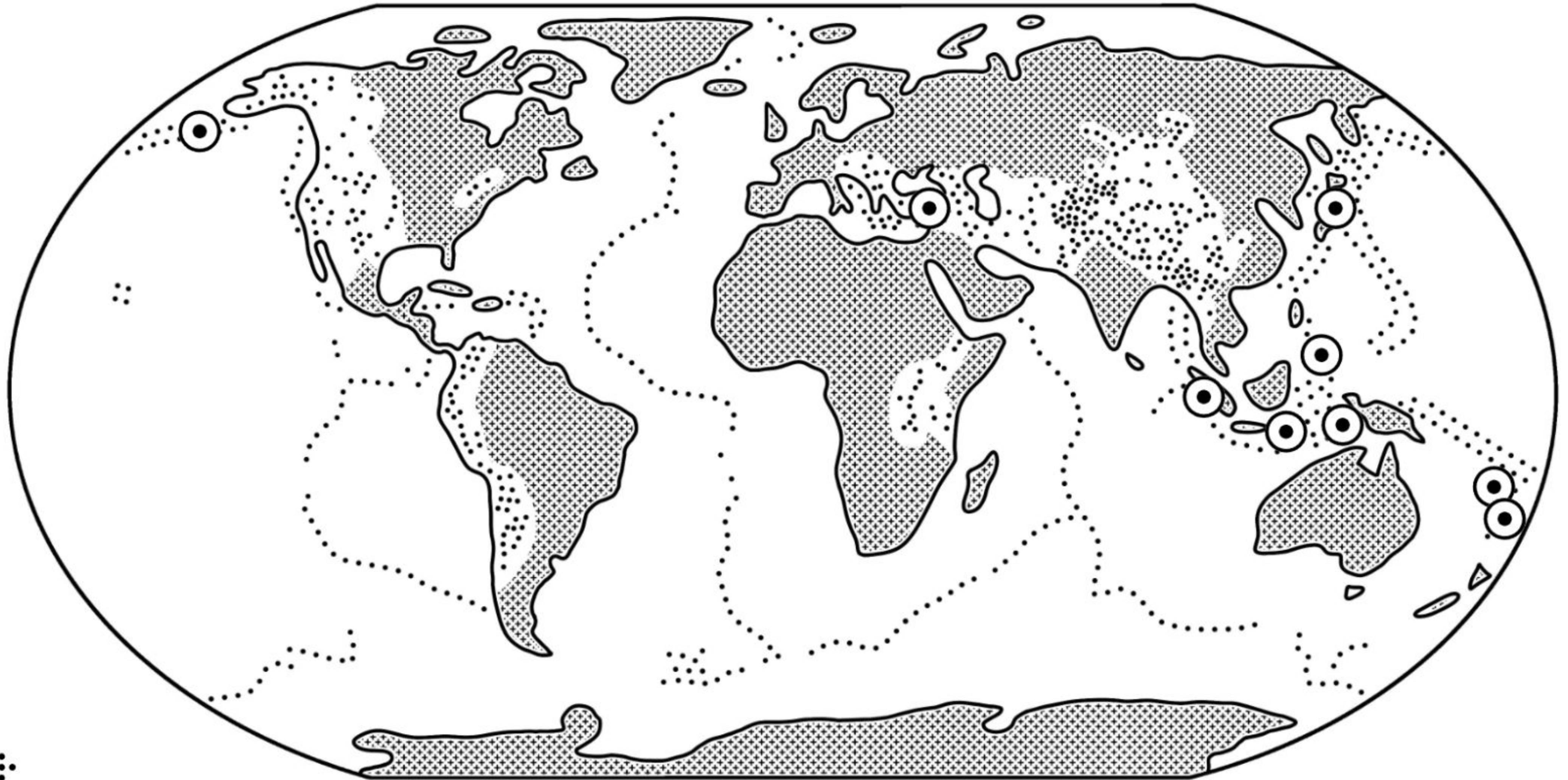
USCAT




CUTREMURE MODERATE ȘI PUTERNICE



CUTREMURE DISTRUCTIVE ȘI CATASTROFICE



LEGENDĂ

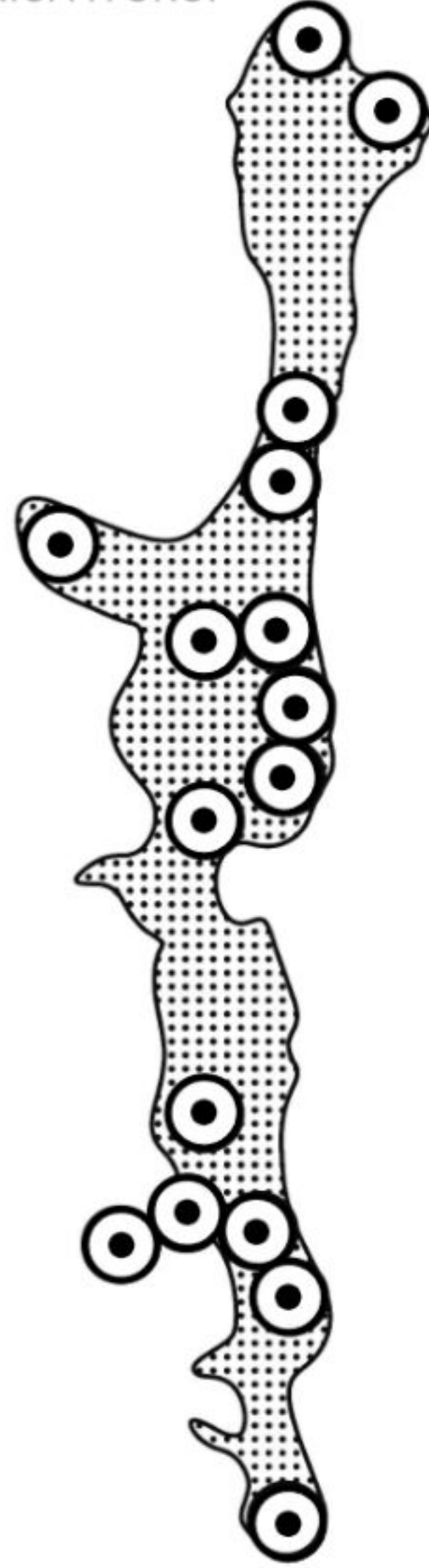


USCAT

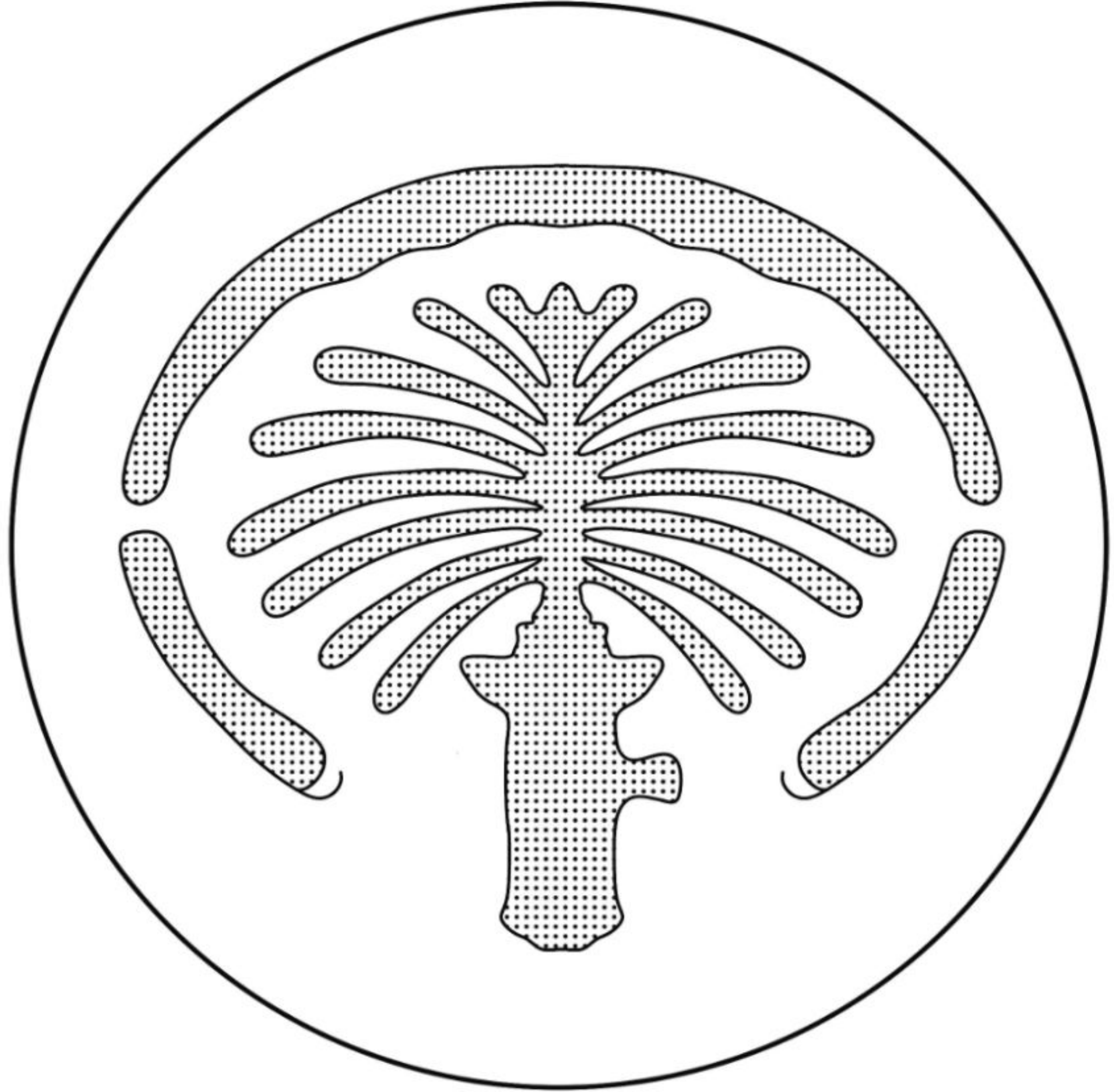


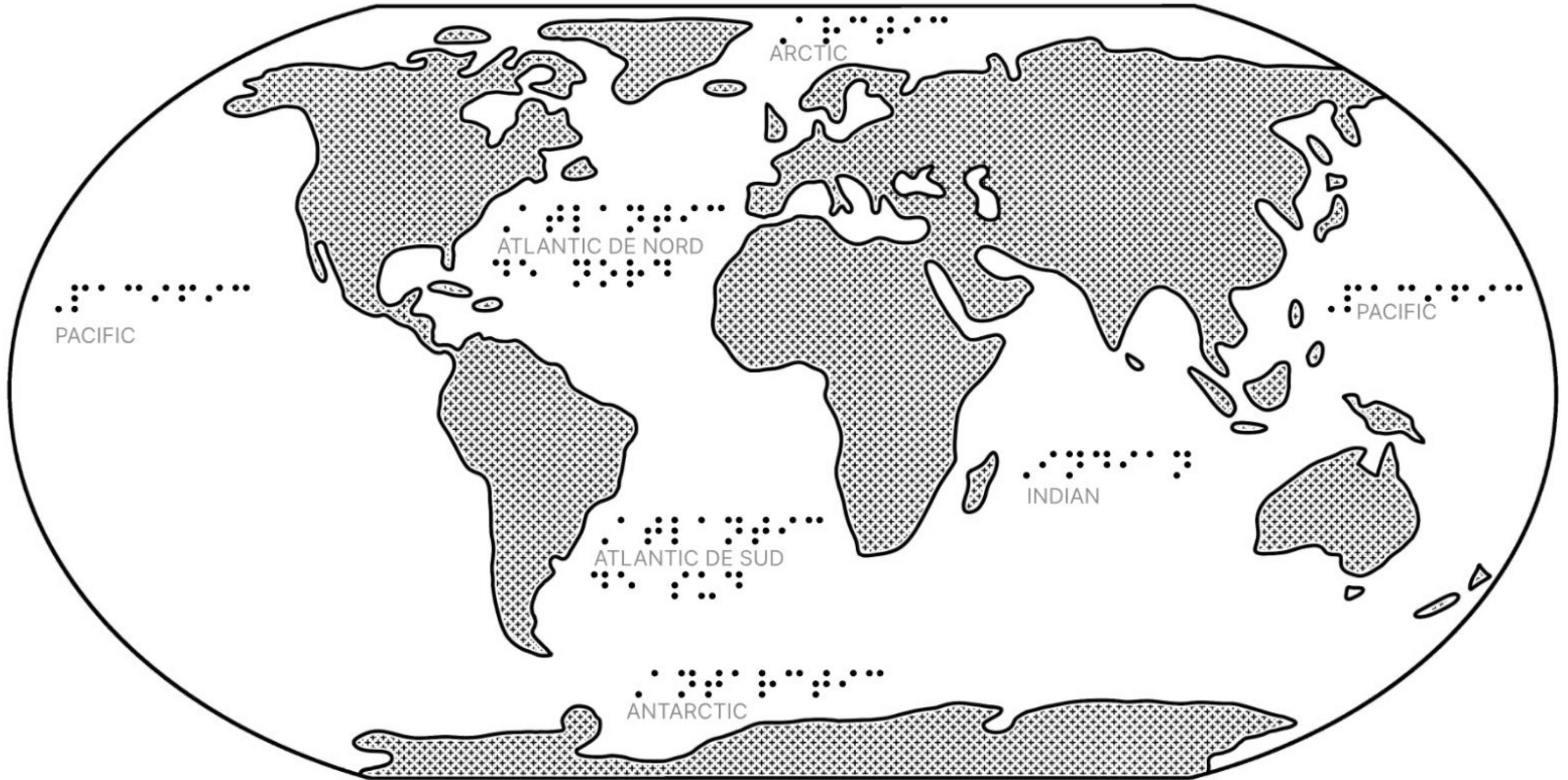
VULCAN

INSULA VULCANICĂ ITURUP



INSULA ARTIFICIALĂ PALM JUMEIRAH







18 CURENȚII OCEANICE PE GLOB

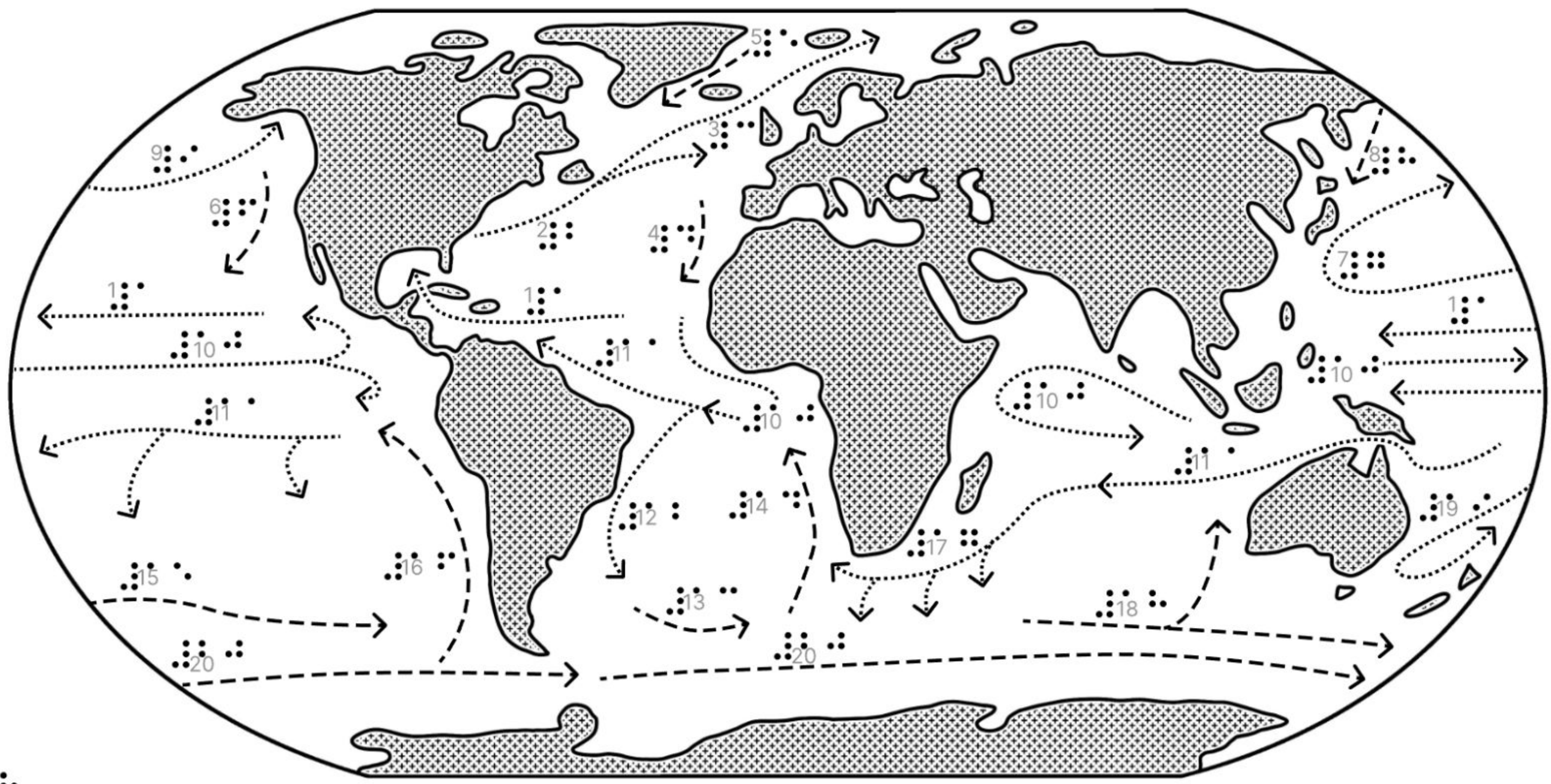
LEGENDĂ



USCAT

CURENȚI CALZI

CURENȚI RECI






19 SUPRAFAȚA CONTINENTELOR ȘI A OCEANELOR

LEGENDĂ OCEAN USCAT

1 PACIFIC 2 ATLANTIC 3 INDIAN 4 ANTARCTIC
5 ARCTIC 6 ASIA 7 AFRICA 8 AMERICA DE NORD
9 AMERICA DE SUD 10 ANTARCTICA 11 EUROPA
12 AUSTRALIA



20 PONDEREA FORMELOR MAJORE DE RELIEF PE CONTINENTE

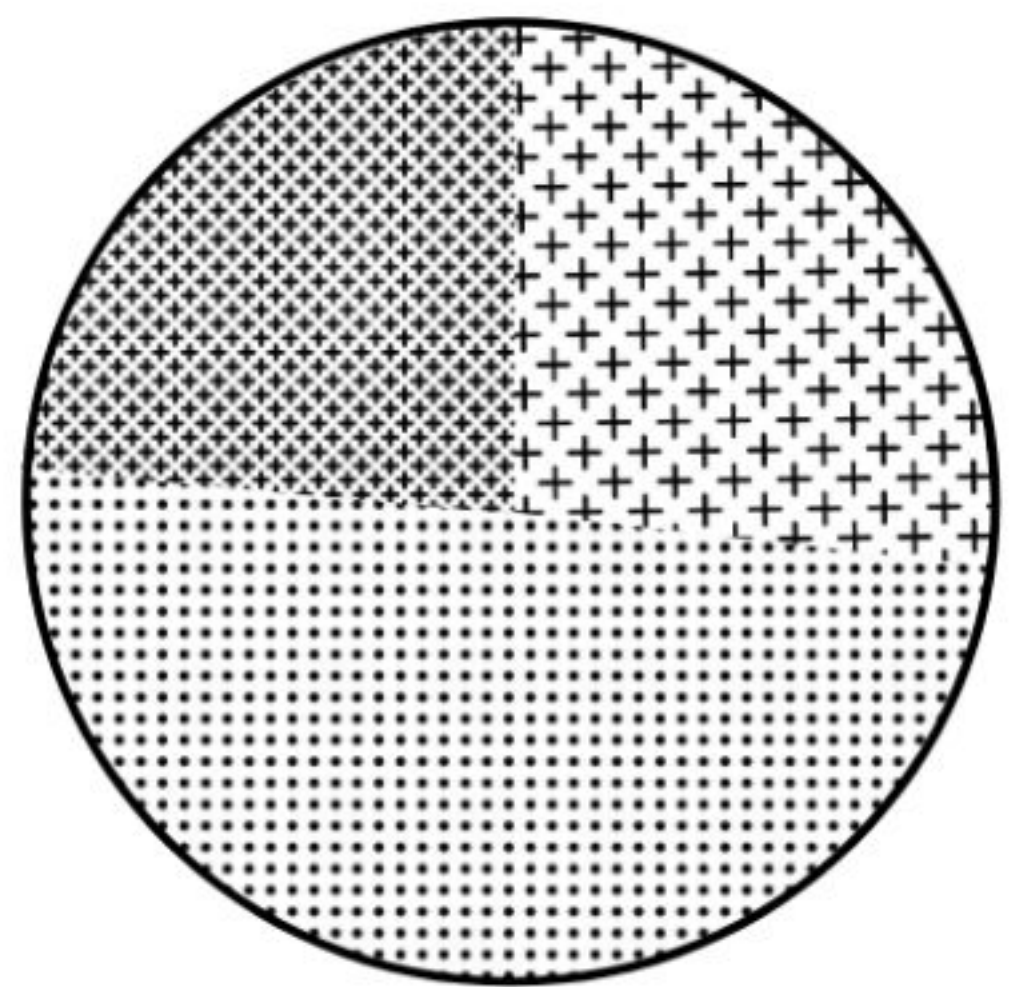
LEGENDĂ

0-200 M

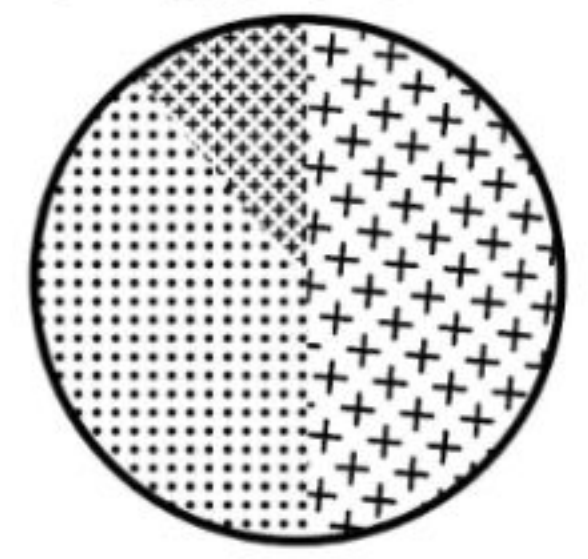
200-800 M

>800 M

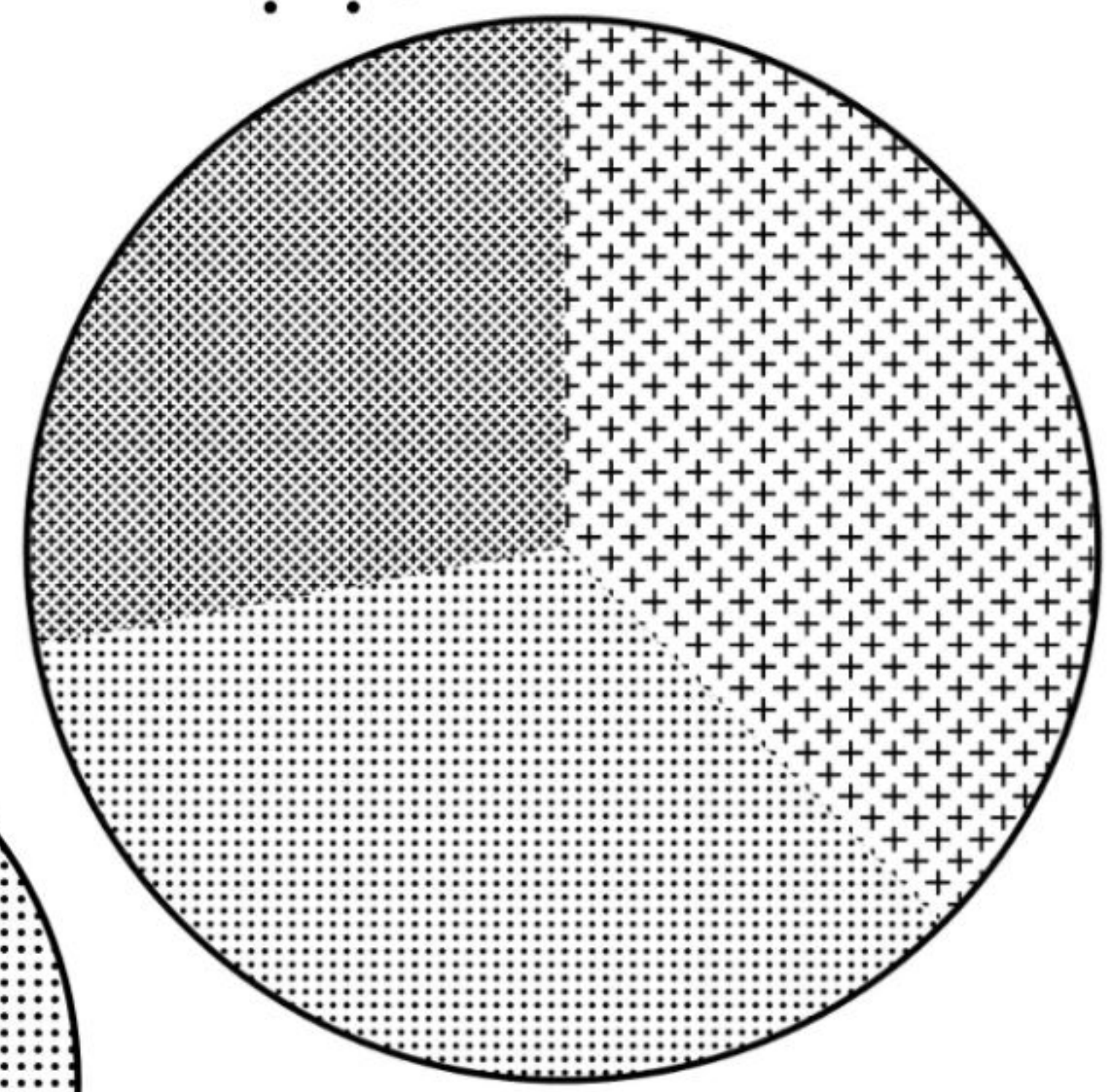
AMERICA DE NORD



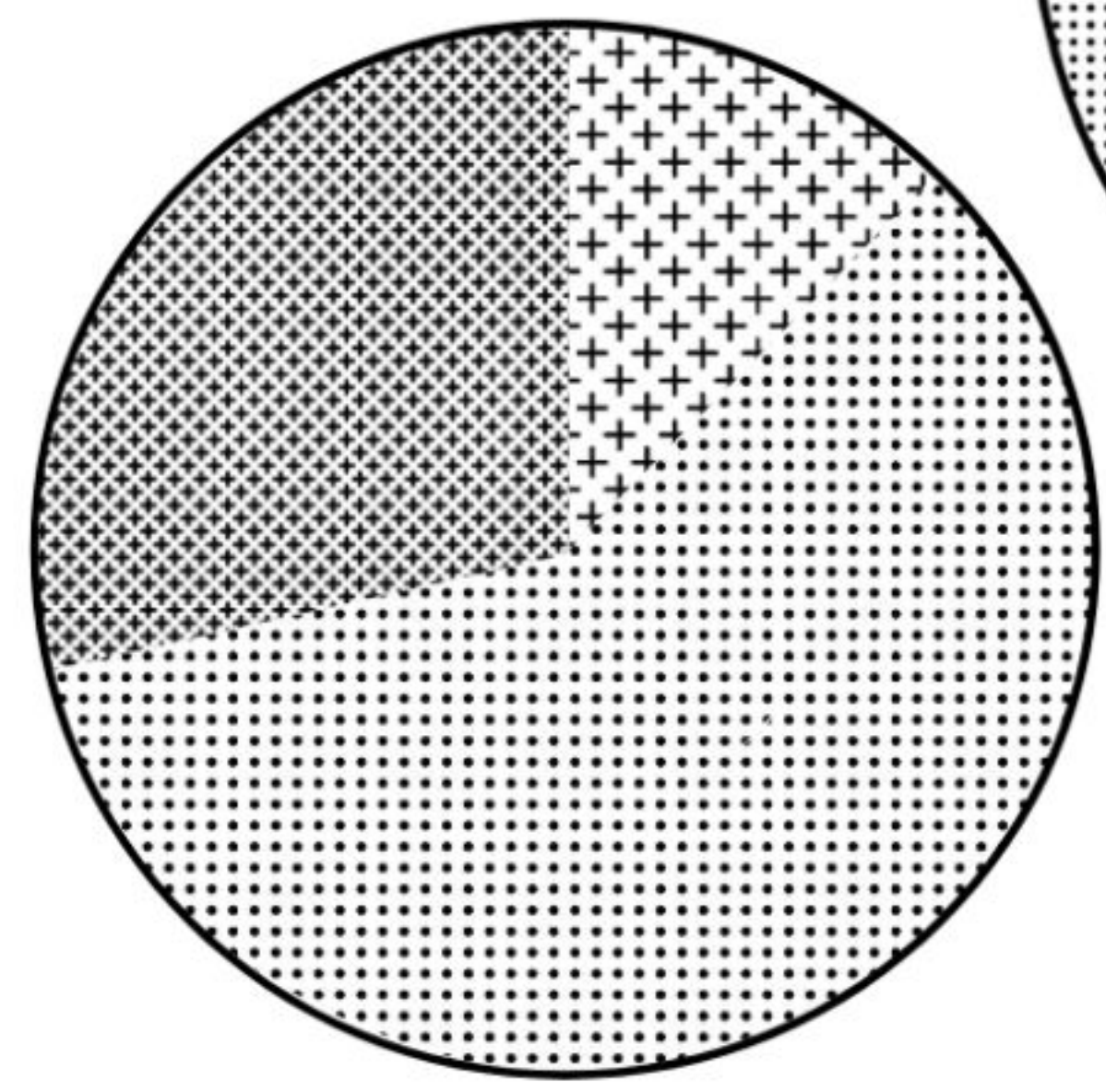
EUROPA



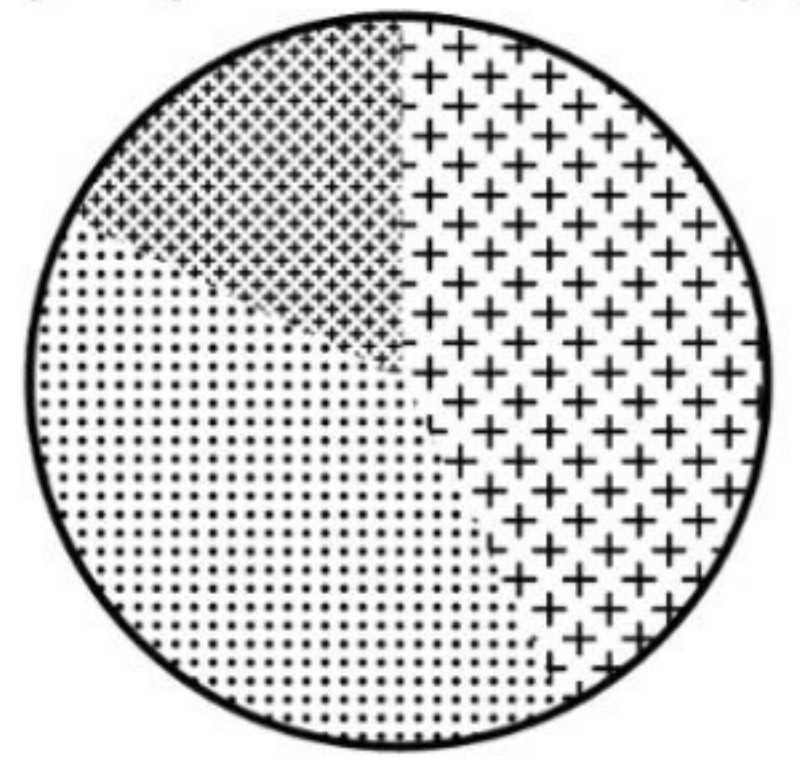
ASIA



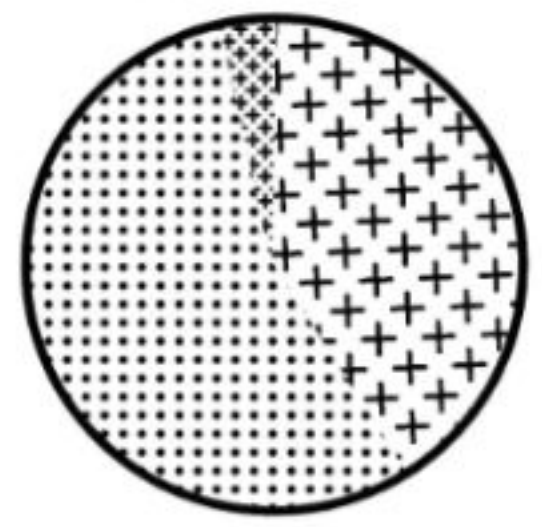
AFRICA



AMERICA DE SUD



AUSTRALIA




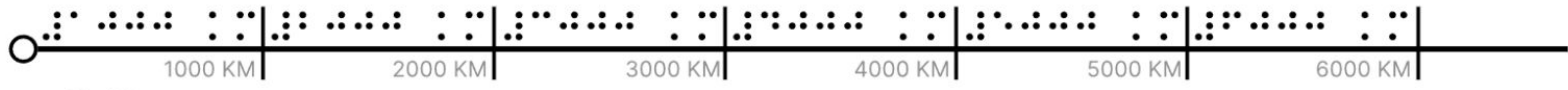
LUNGIMEA CELOR MAI MARI FLUVII ALE LUMII



LEGENDĂ

IZVOR

CURS DE APĂ



LEGENDĂ




-5 - 10° C



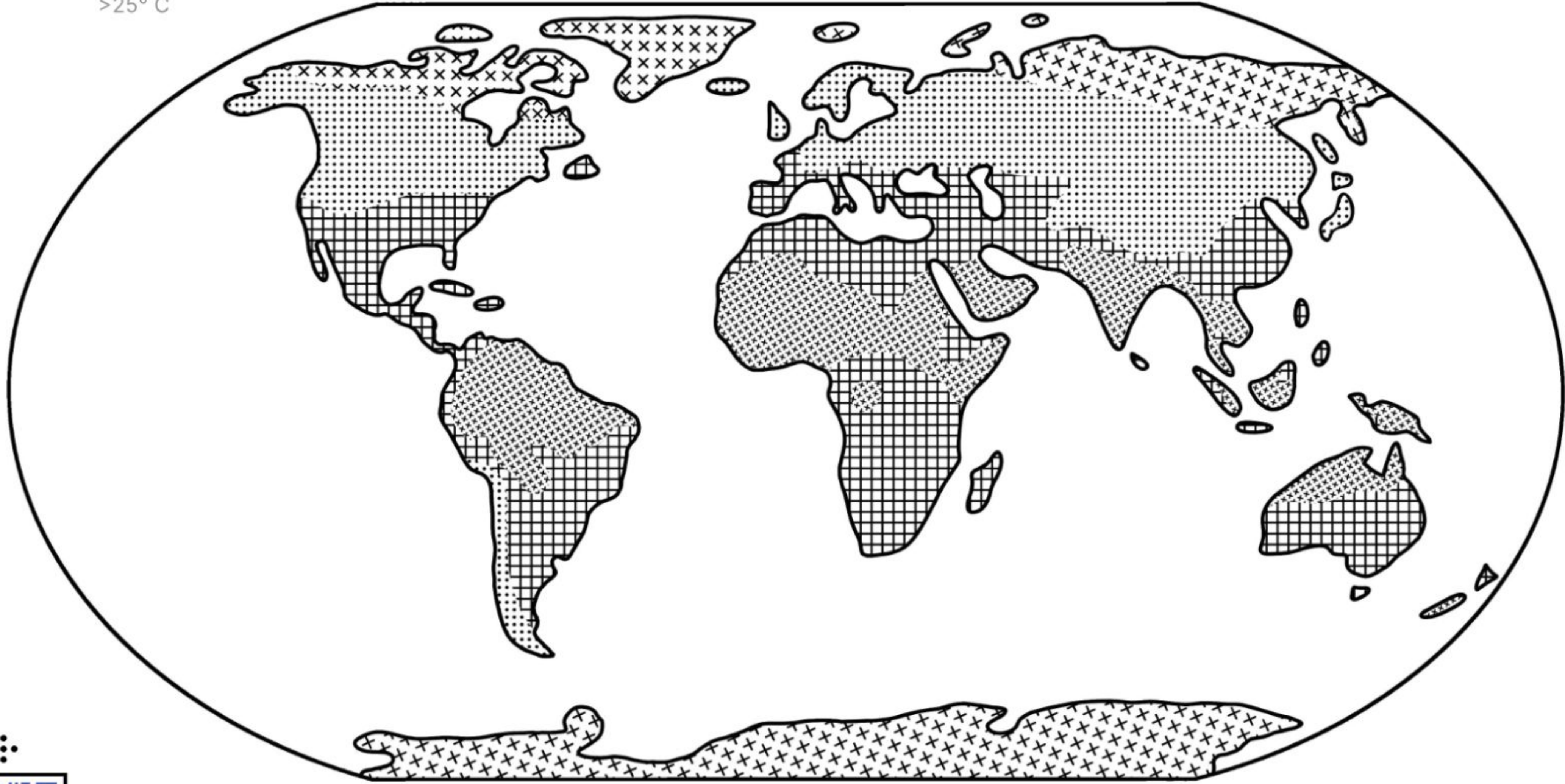
>25° C



<-5° C



10 - 25° C



CIRCULAȚIA GENERALĂ A ATMOSFEREI. VÂNTURILE PE GLOB

LEGENDĂ

T1 -20° C

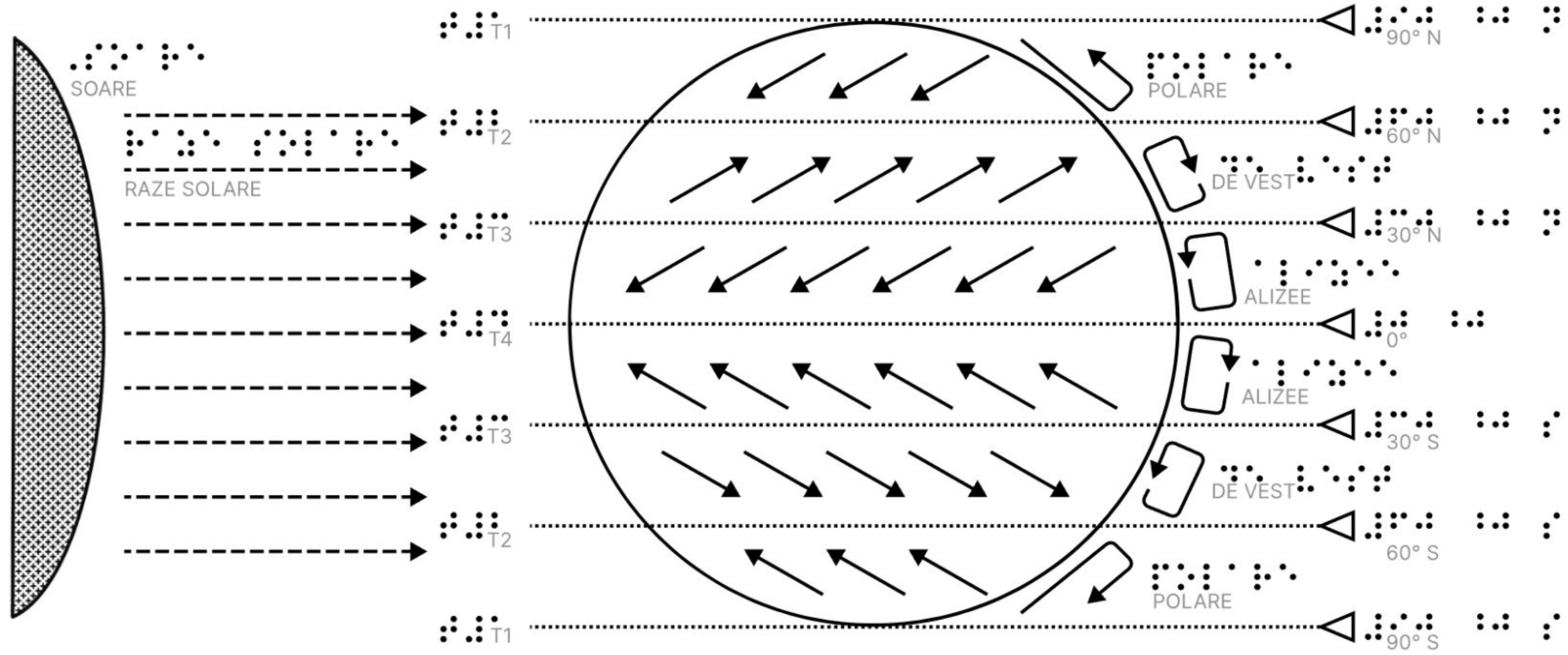
T2 -1° C

T3 10° C

T4 25° C

LATITUDINE


DIRECȚIA VÂNTULUI





NORI CU CRISTALE DE GHEAȚĂ

CIROSTRATUS



CIRRUS



CUMULONIMBUS



FULGI DE ZĂPADĂ

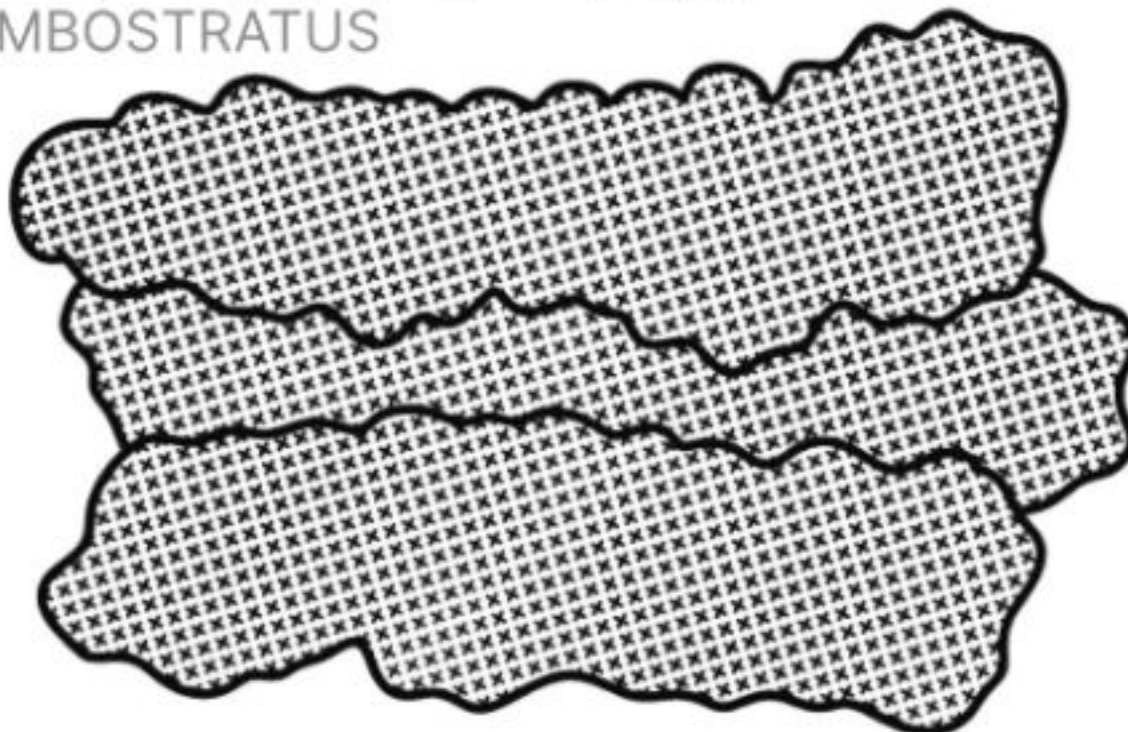


NORI DE PLOAIE

CUMULUS



NIMBOSTRATUS

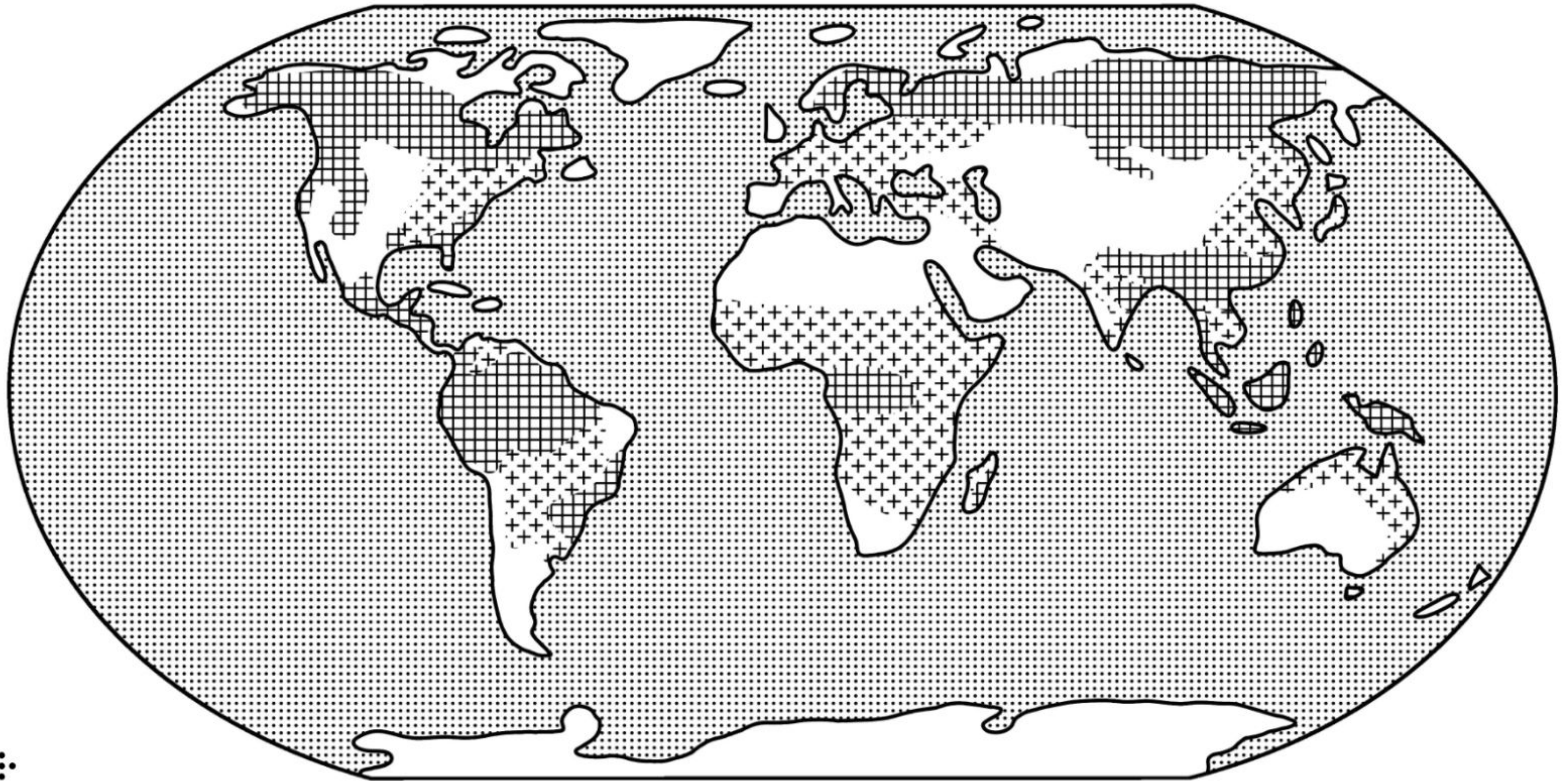


LEGENDĂ

OCEAN

PĂDURE

ALTE ZONE ÎMPĂDURITE





40 de metri

40 de metri

20 de metri

20 de metri





27

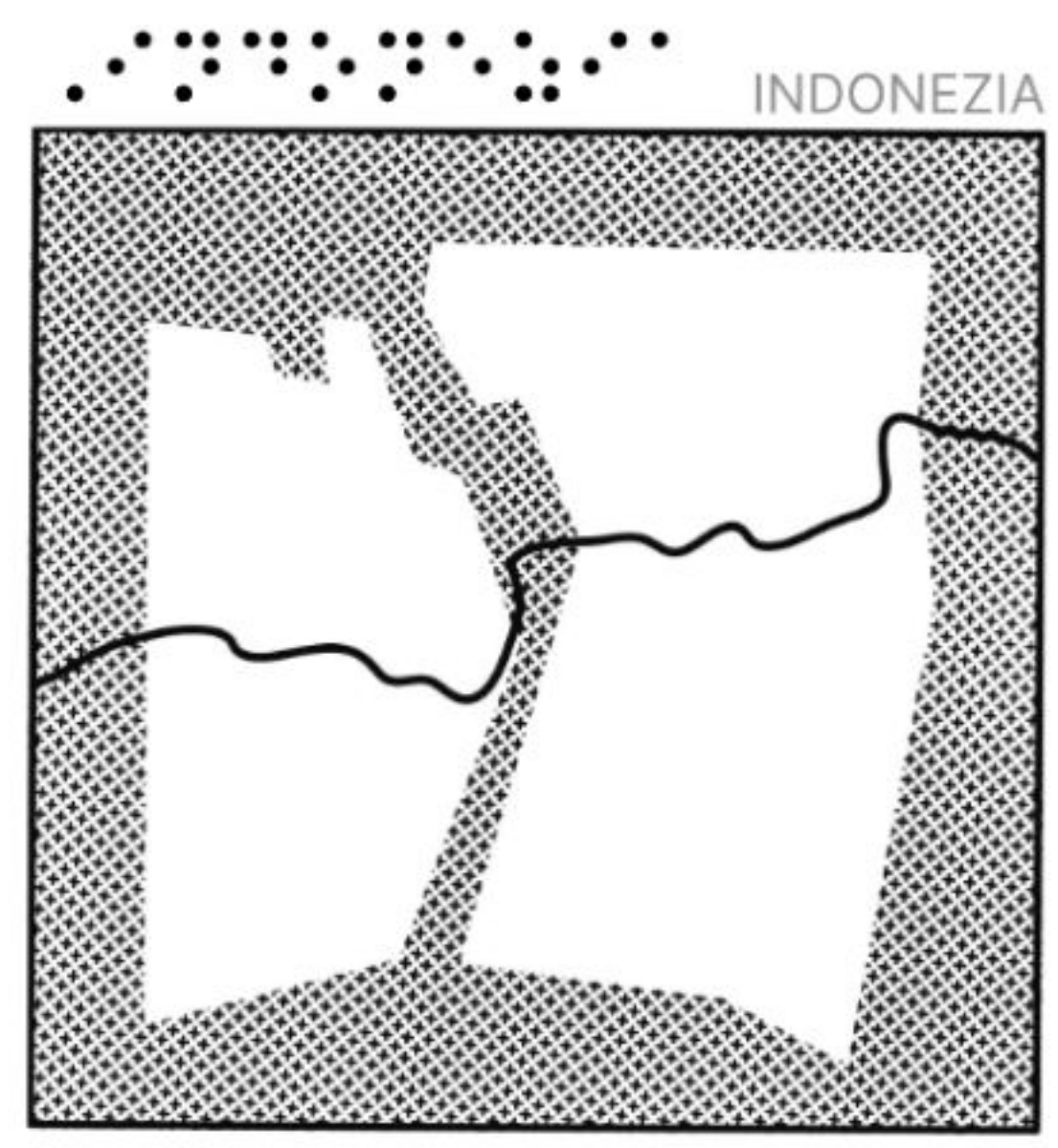
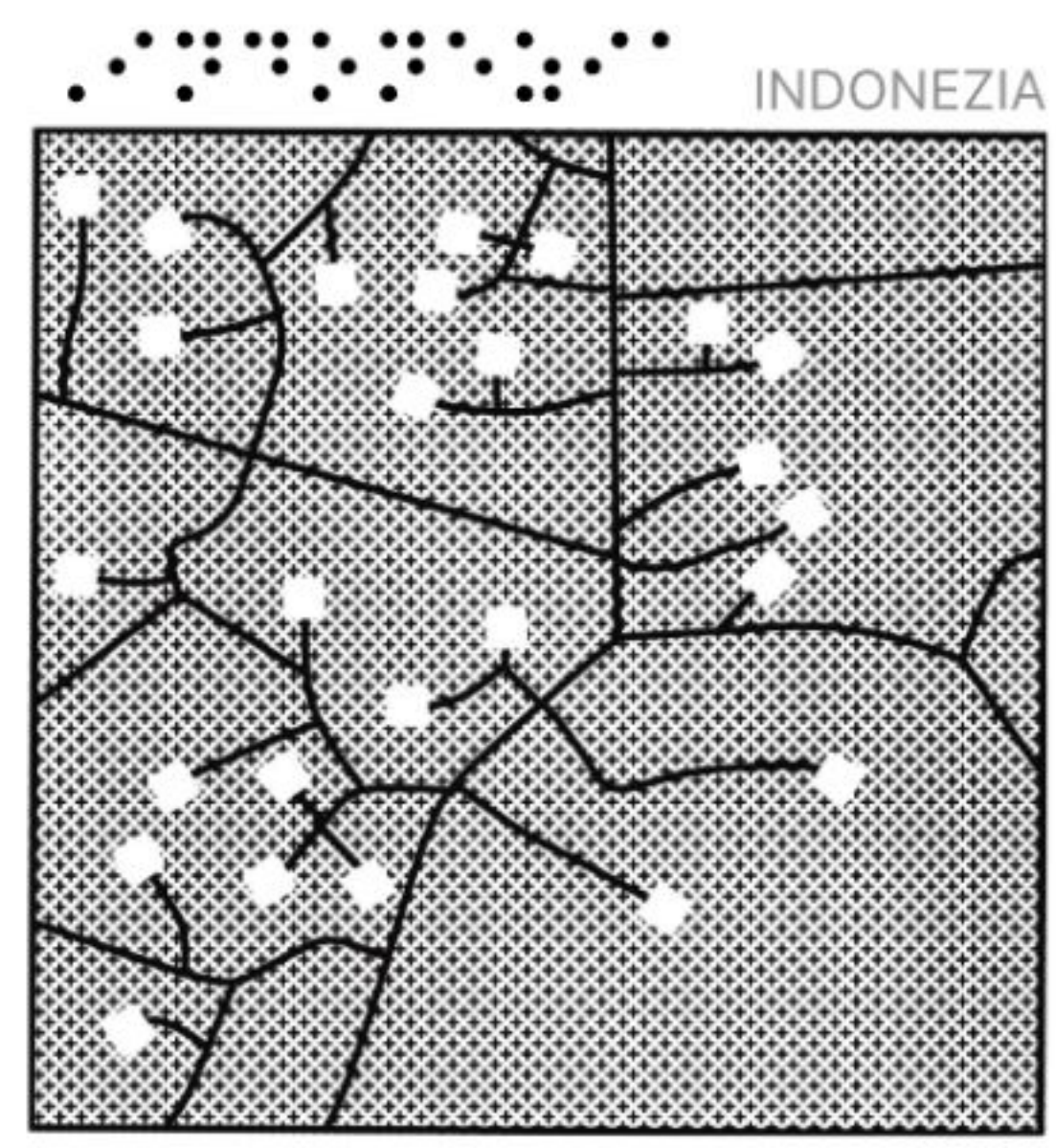

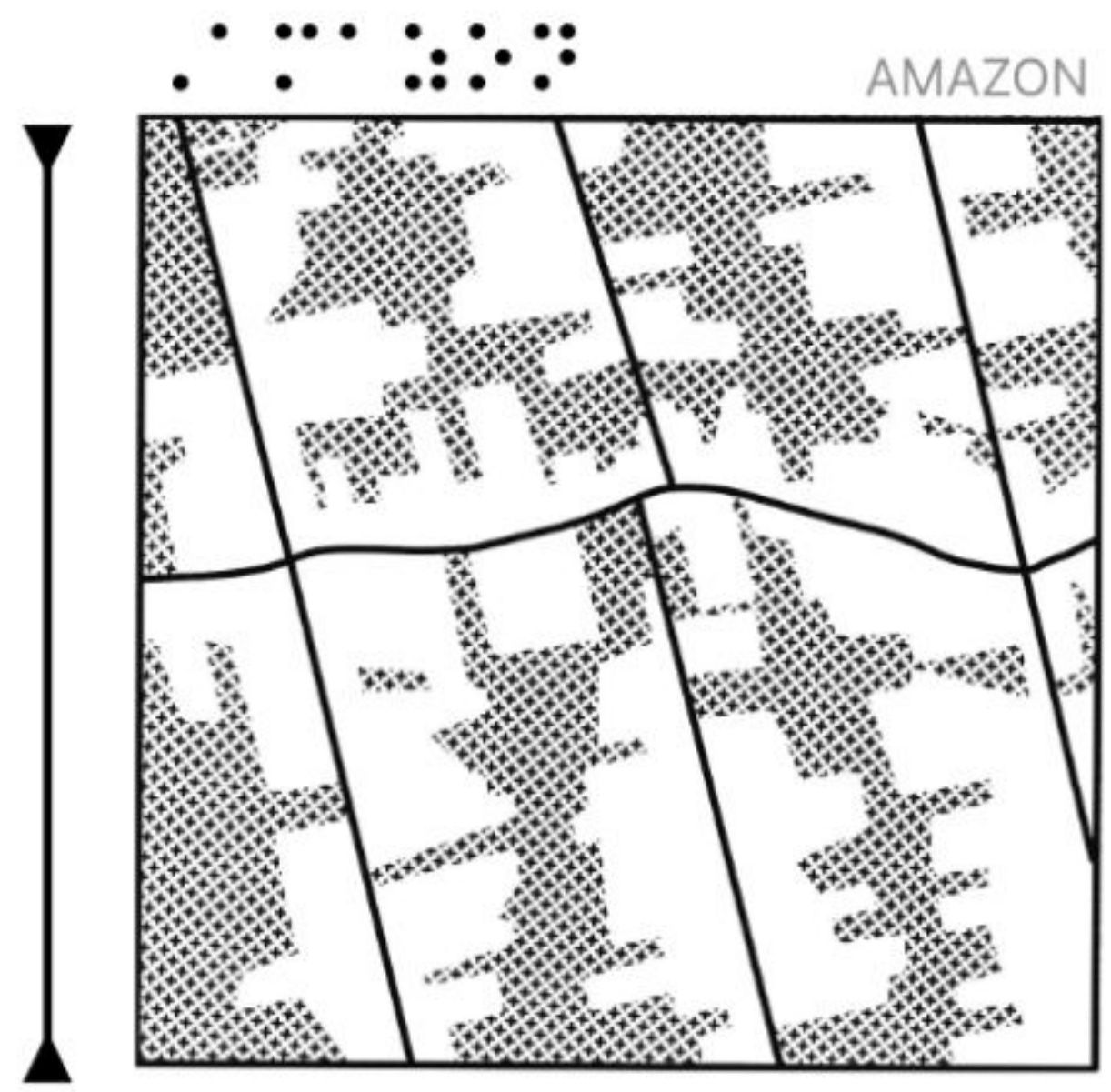
DEFRIȘAREA

LEGENDĂ

PĂDURE

DRUM

5 KM

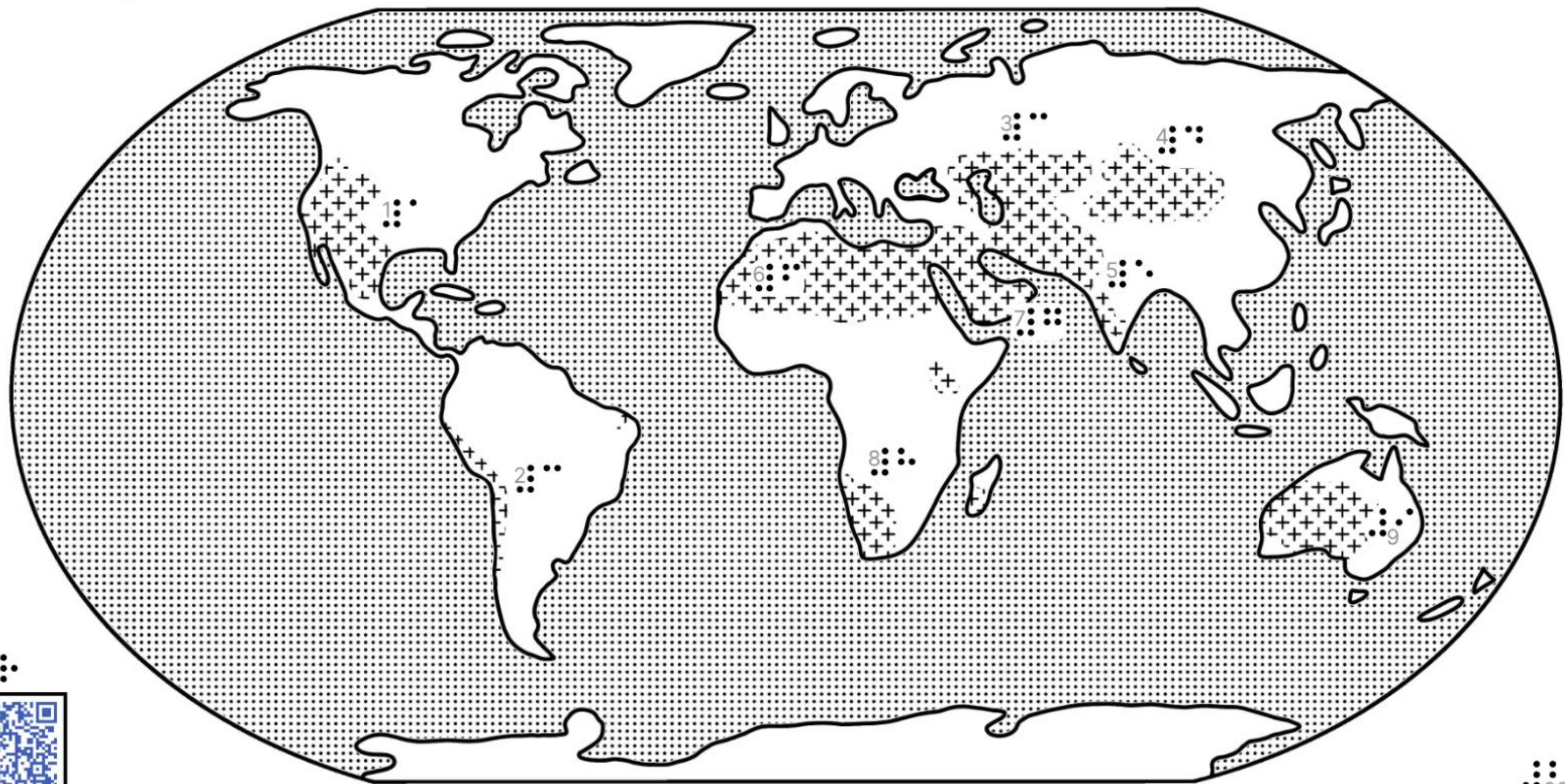




28 DEȘERTURILE PE GLOB

LEGENDĂ OCEAN DEȘERT

- 1 COLORADO
- 2 ATACAMA
- 3 KARAKUM
- 4 GOBI
- 5 THAR
- 6 SAHARA
- 7 RUB AL KHALI
- 8 NAMIB
- 9 MARELE DEȘERT VICTORIA



LEGENDĂ

SUPRAFAȚĂ CU APĂ

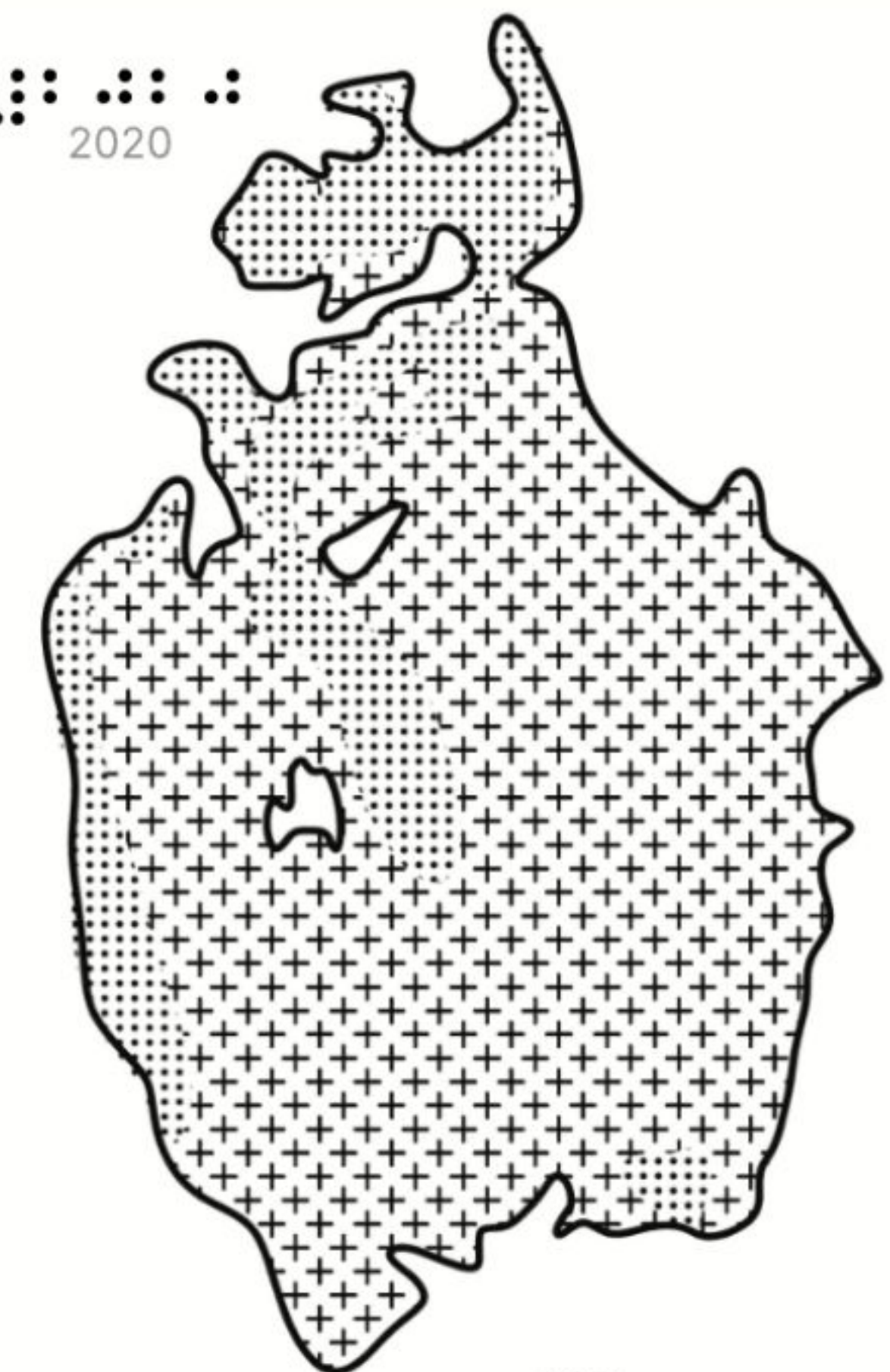
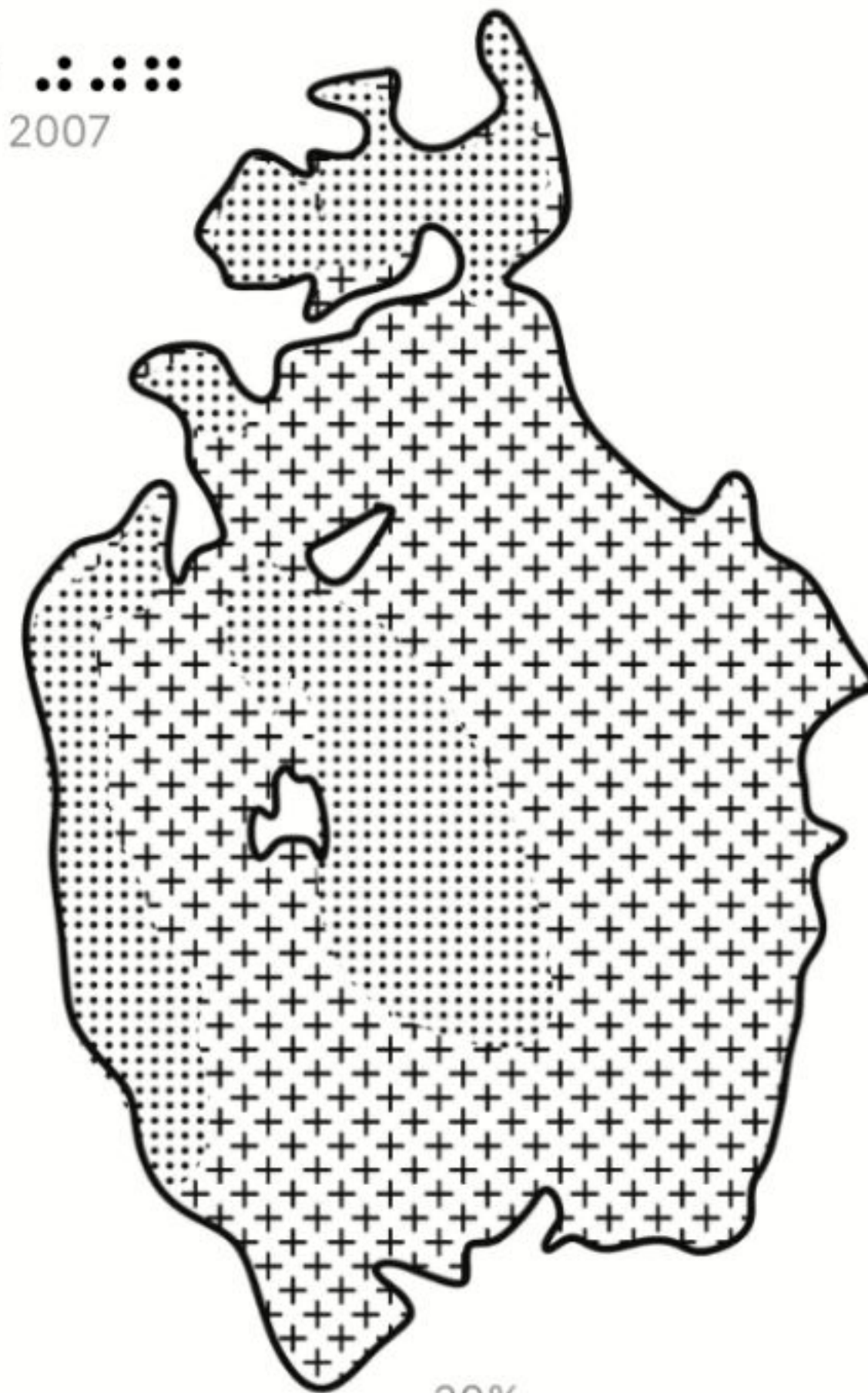
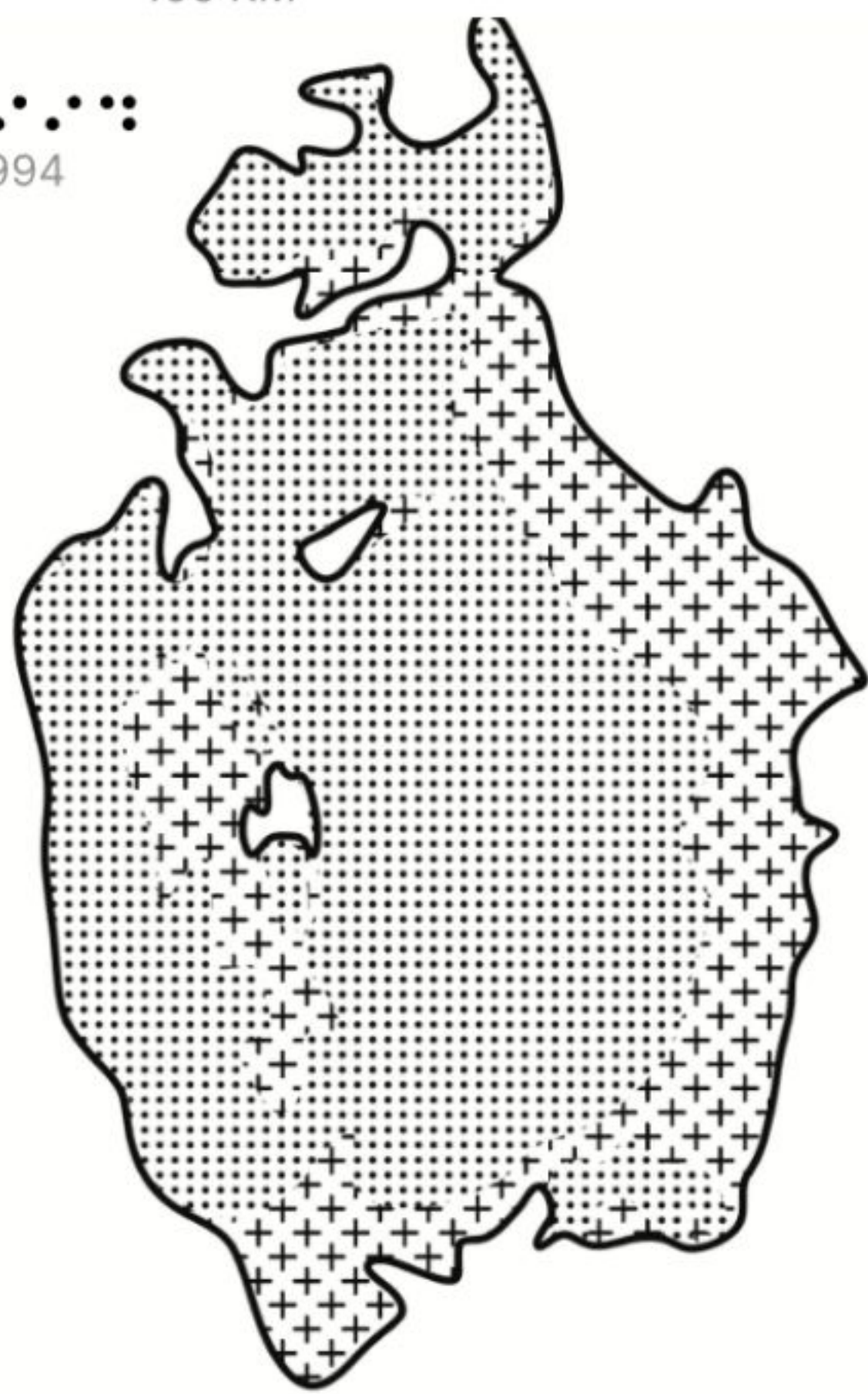
SUPRAFAȚĂ SECATĂ

100 KM

1994

2007

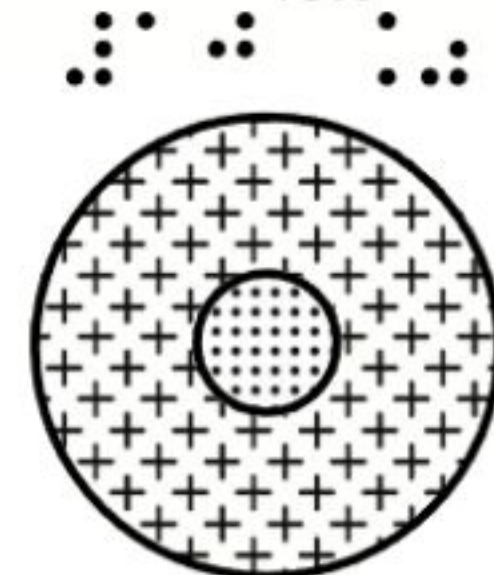
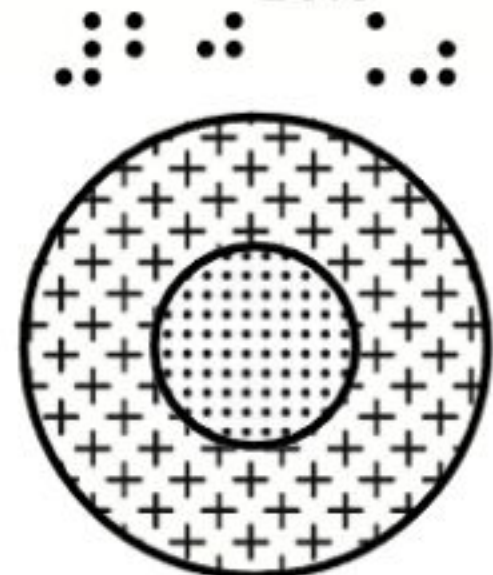
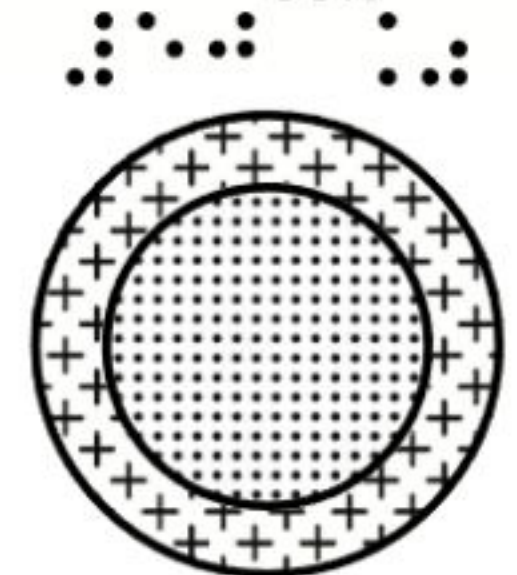
2020



50%

20%

10%



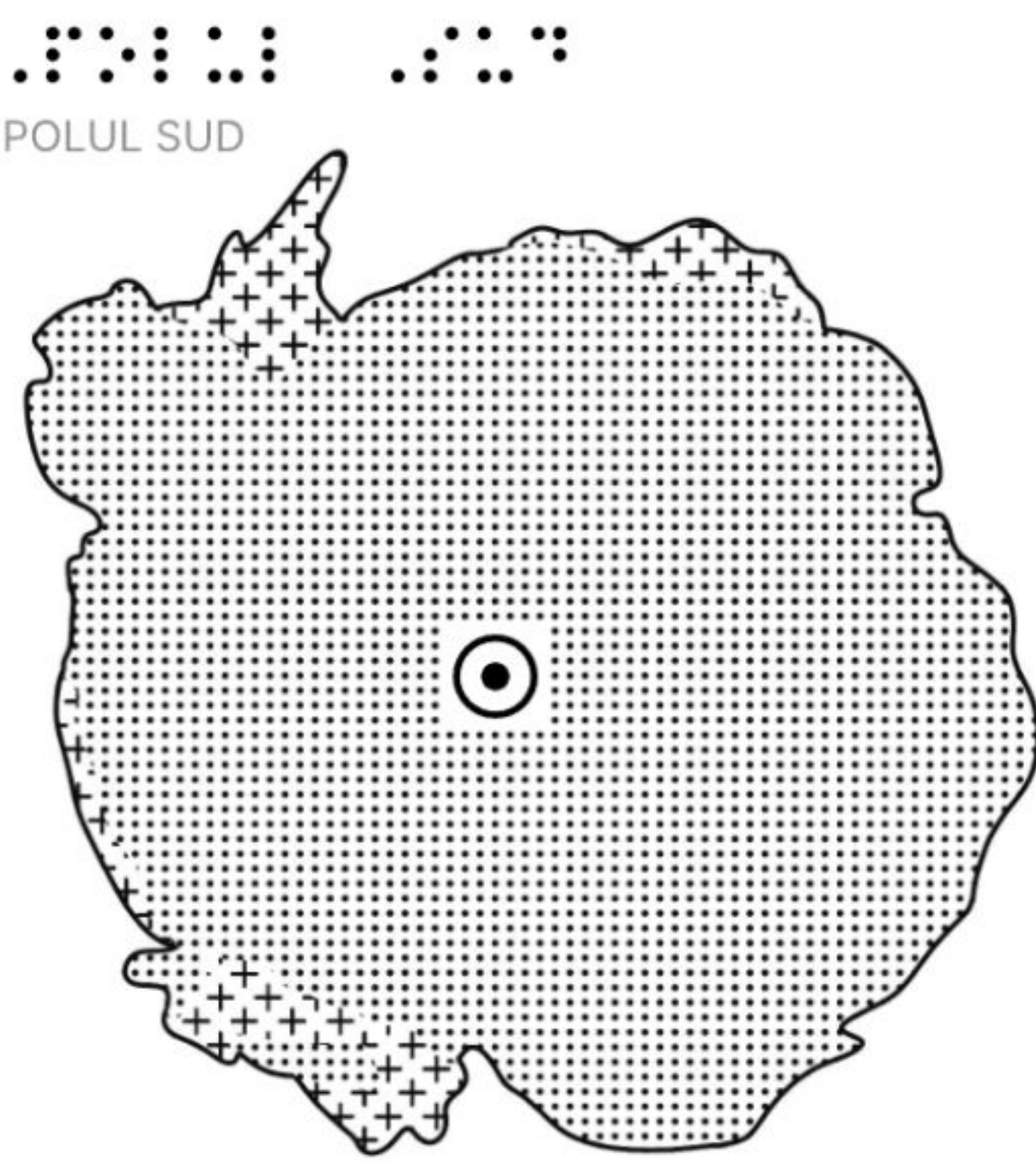
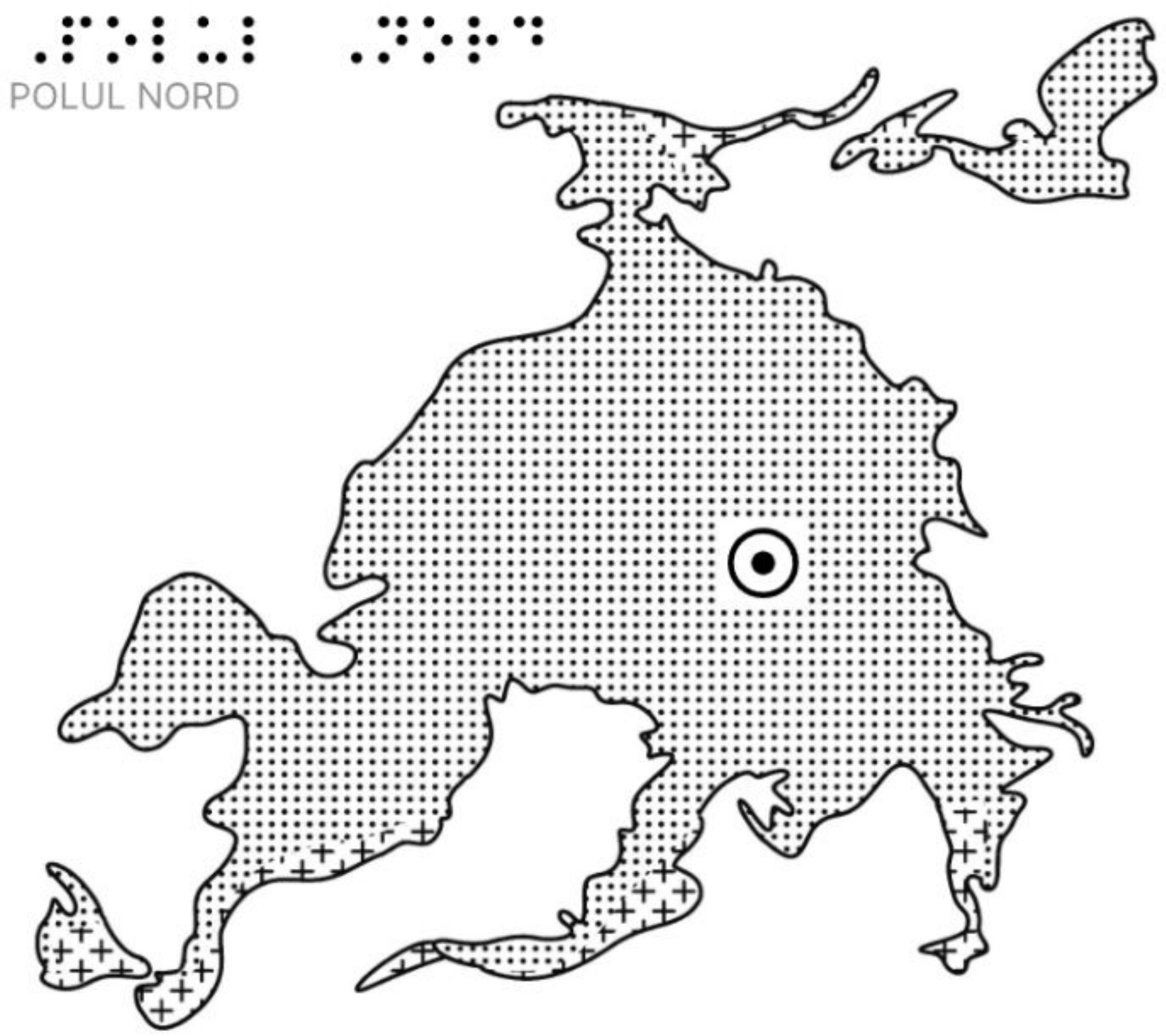
LEGENDĂ

GHEAȚĂ TOPITĂ


GHEAȚĂ RĂMASĂ

POL

1000 KM



LEGENDĂ



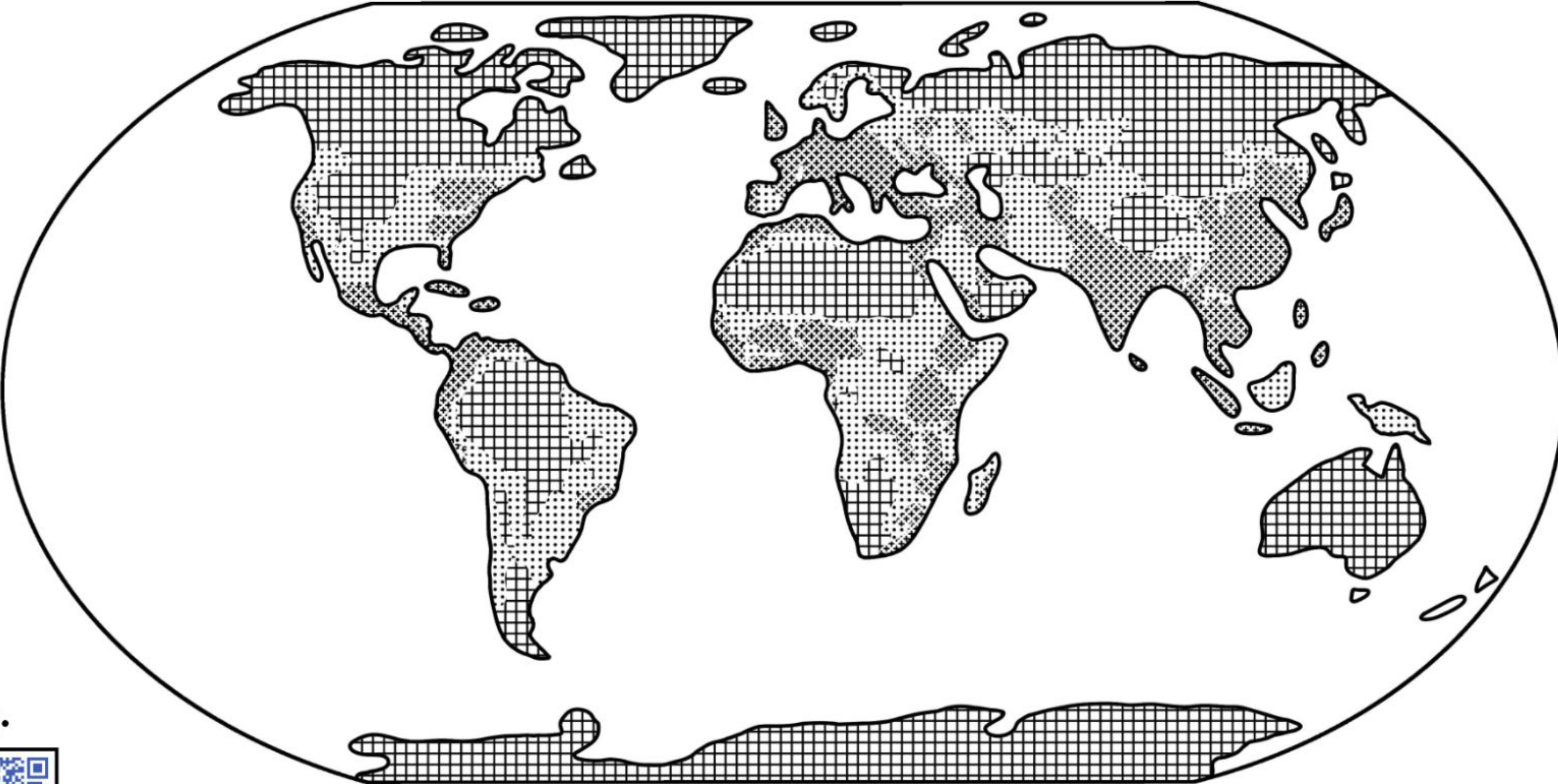
<5 LOCUITORI PE KM²



5 - 50 DE LOCUITORI PE KM²



>50 DE LOCUITORI PE KM²





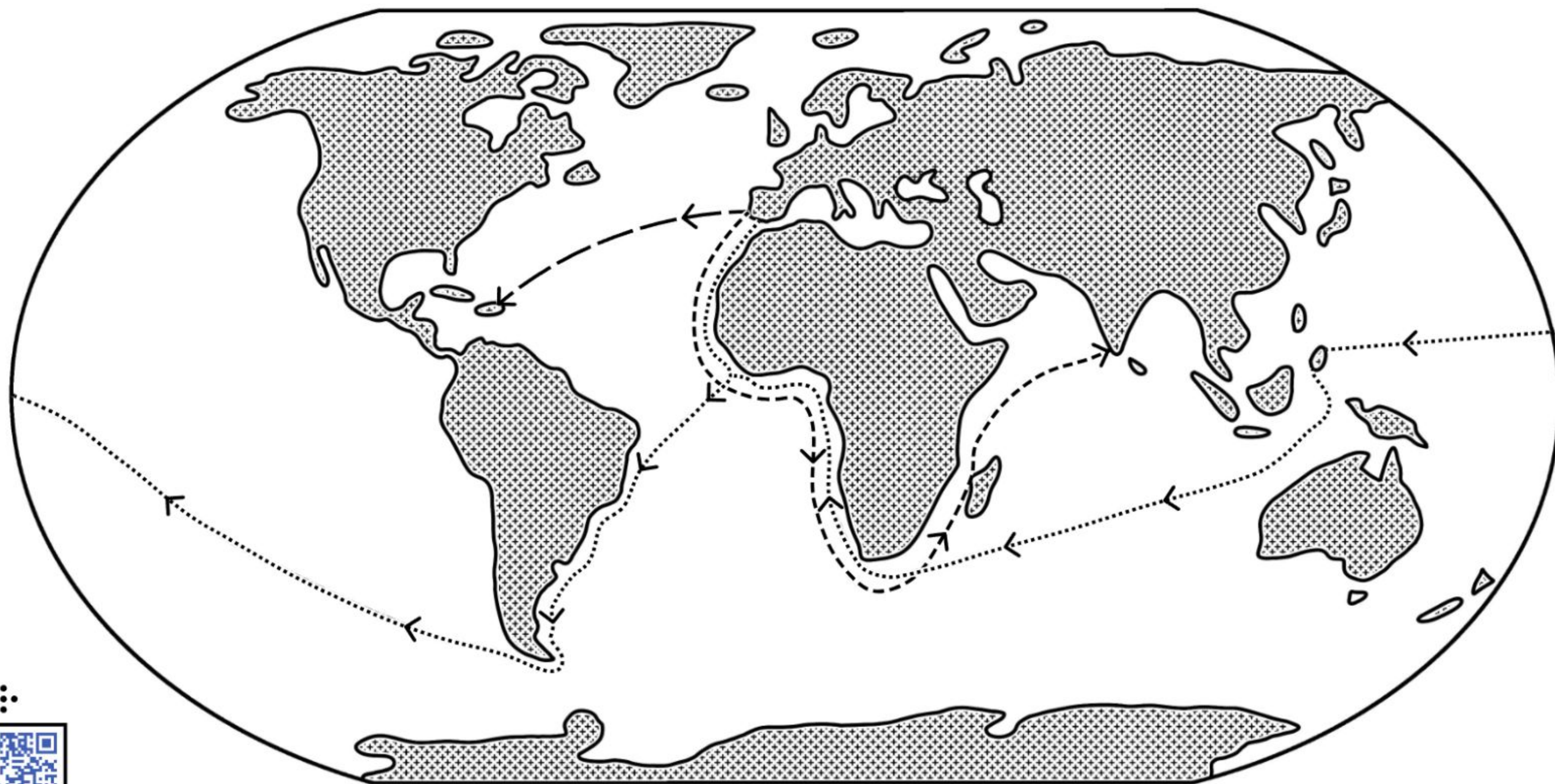
32 ORAȘELE VIITORULUI
 LEGENDĂ 100 KM

- 1 TOKYO
- 2 MUMBAI
- 3 NEW DELHI
- 4 DHAKA
- 5 SAO PAULO
- 6 MEXICO CITY
- 7 CALCUTA
- 8 SHANGHAI
- 9 NEW YORK
- 10 KARACHI
- 11 KINSHASA
- 12 LAGOS
- 13 CAIRO
- 14 MANILA
- 15 BEIJING
- 27 PARIS
- 287 BUCUREȘTI





- > CRISTOFOR COLUMB 1492
-> FERNANDO MAGELLAN 1519-1522
- > VASCO DA GAMA 1524

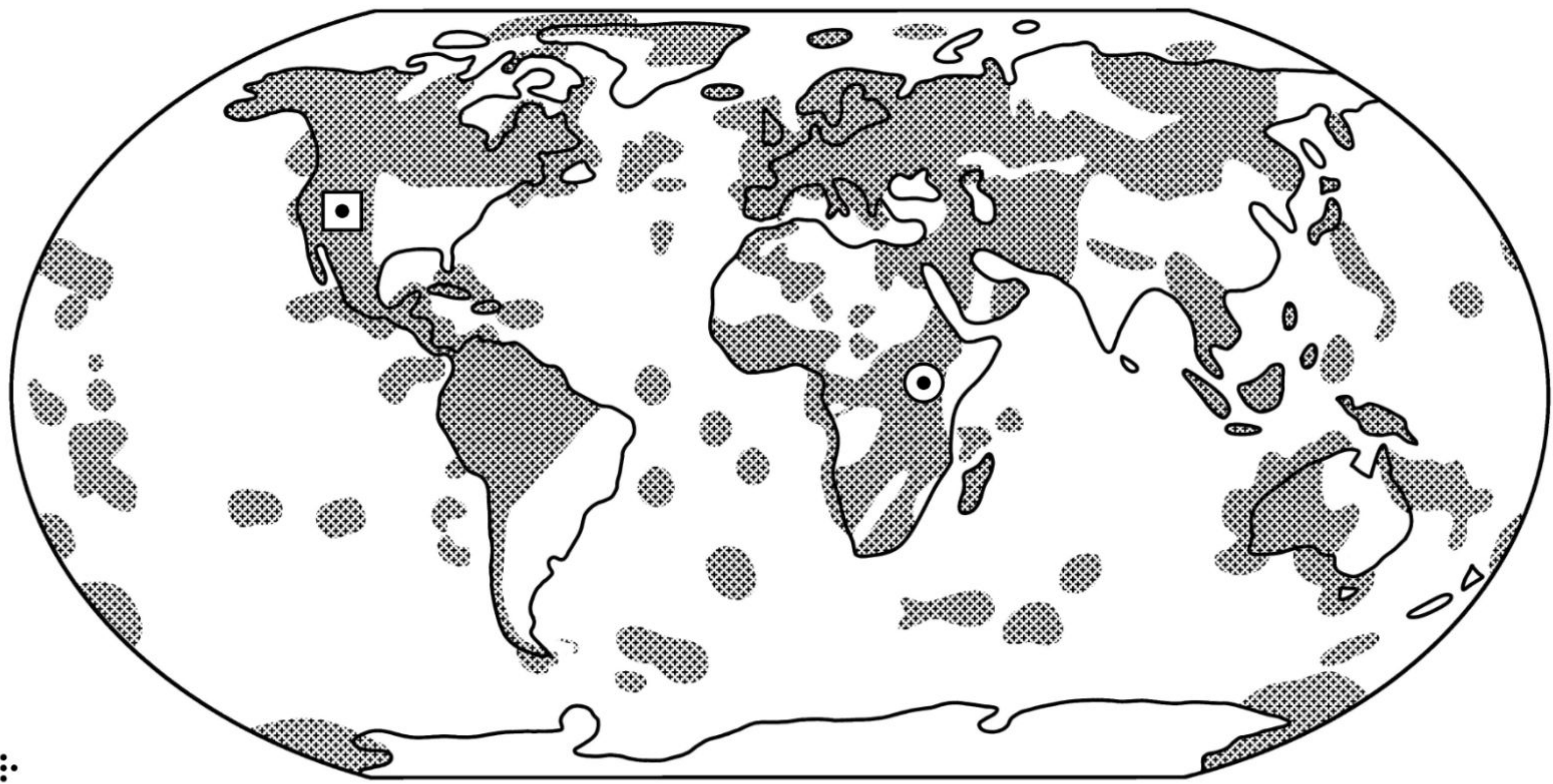



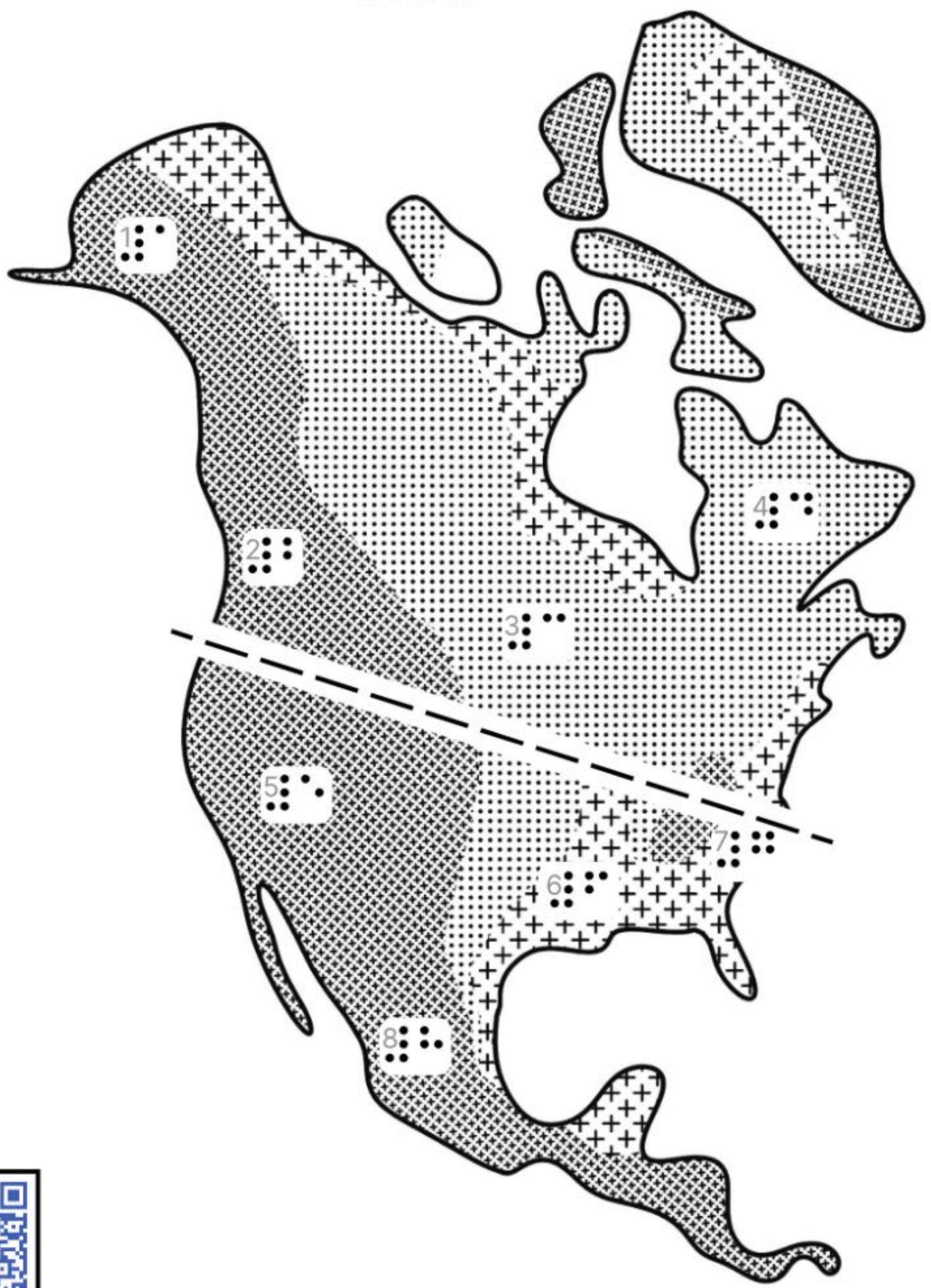


34 ZONE PROTEJATE PE GLOB

LEGENDĂ ZONE PROTEJATE

YELLOWSTONE KAZA






PROFILUL RELIEFULUI AMERICII DE NORD


LEGENDĂ



0-200 M



200-800 M



>800 M

500 M



500 KM

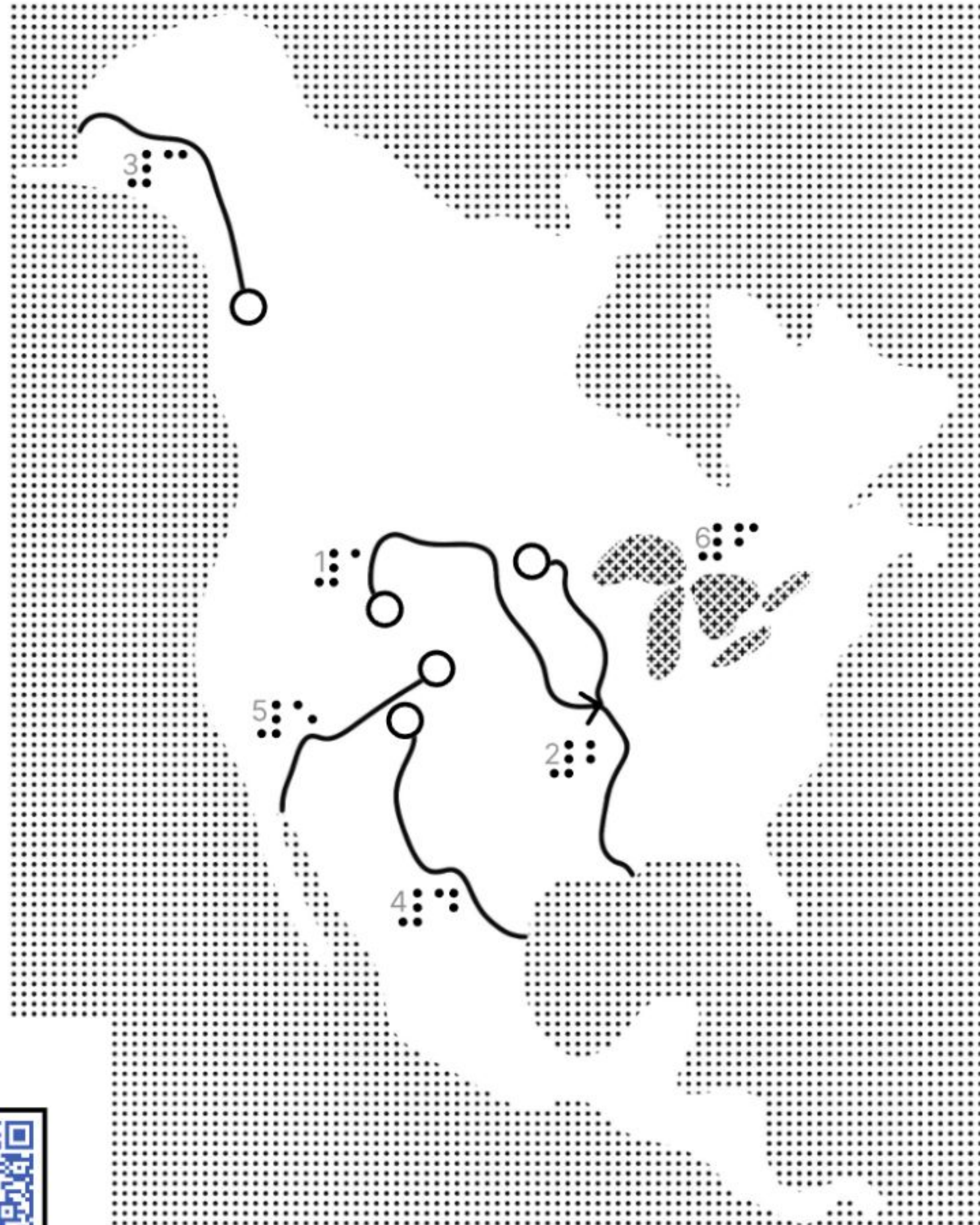
MUNȚII STÂNCOȘI

PODIȘUL PREERIILOR

CÂMPIA MISSISSIPPI

MUNȚII APALAȘI





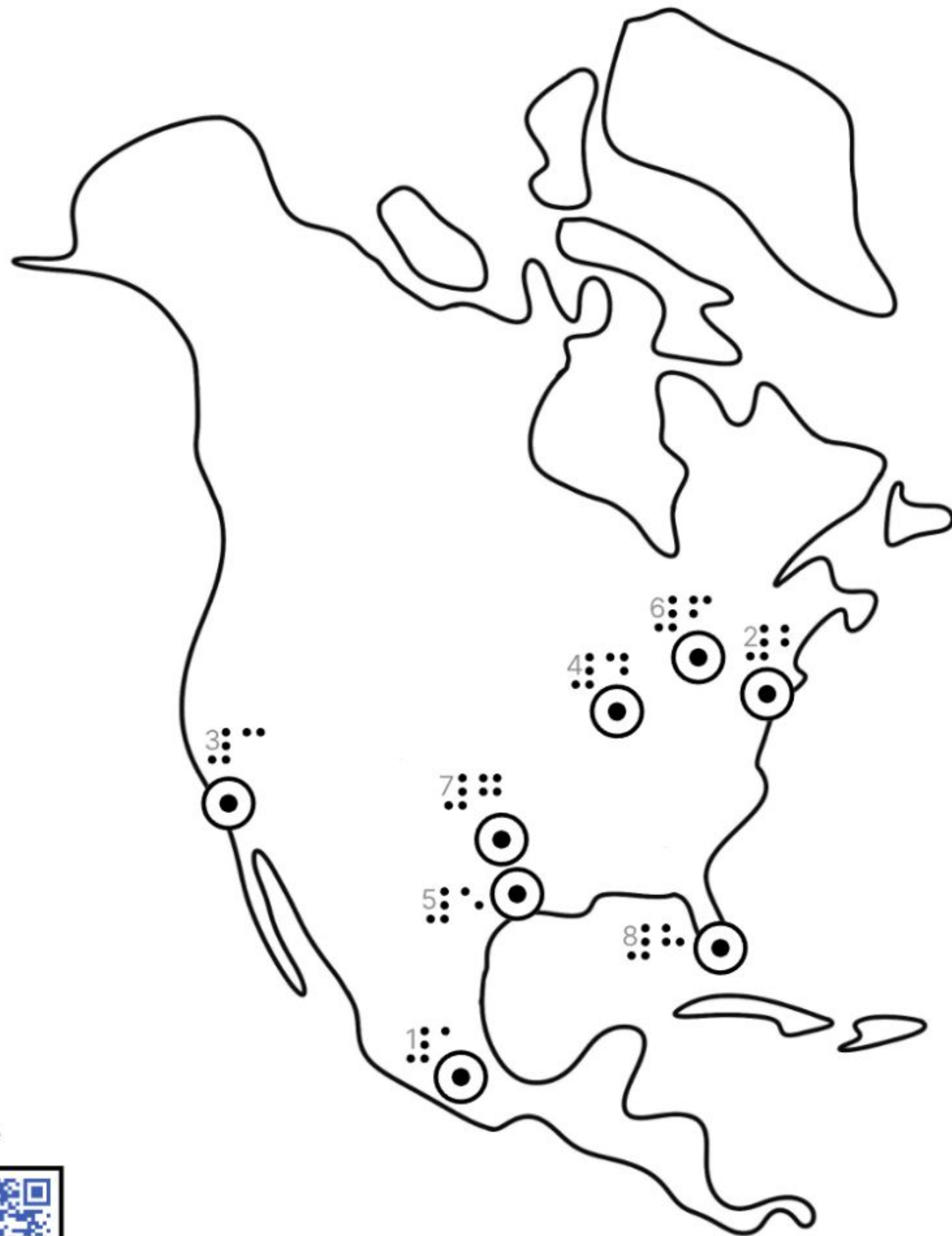
- 1 MISSOURI
- 2 MISSISSIPPI
- 3 YUKON
- 4 RIO GRANDE
- 5 COLORADO
- 6 MARILE LACURI






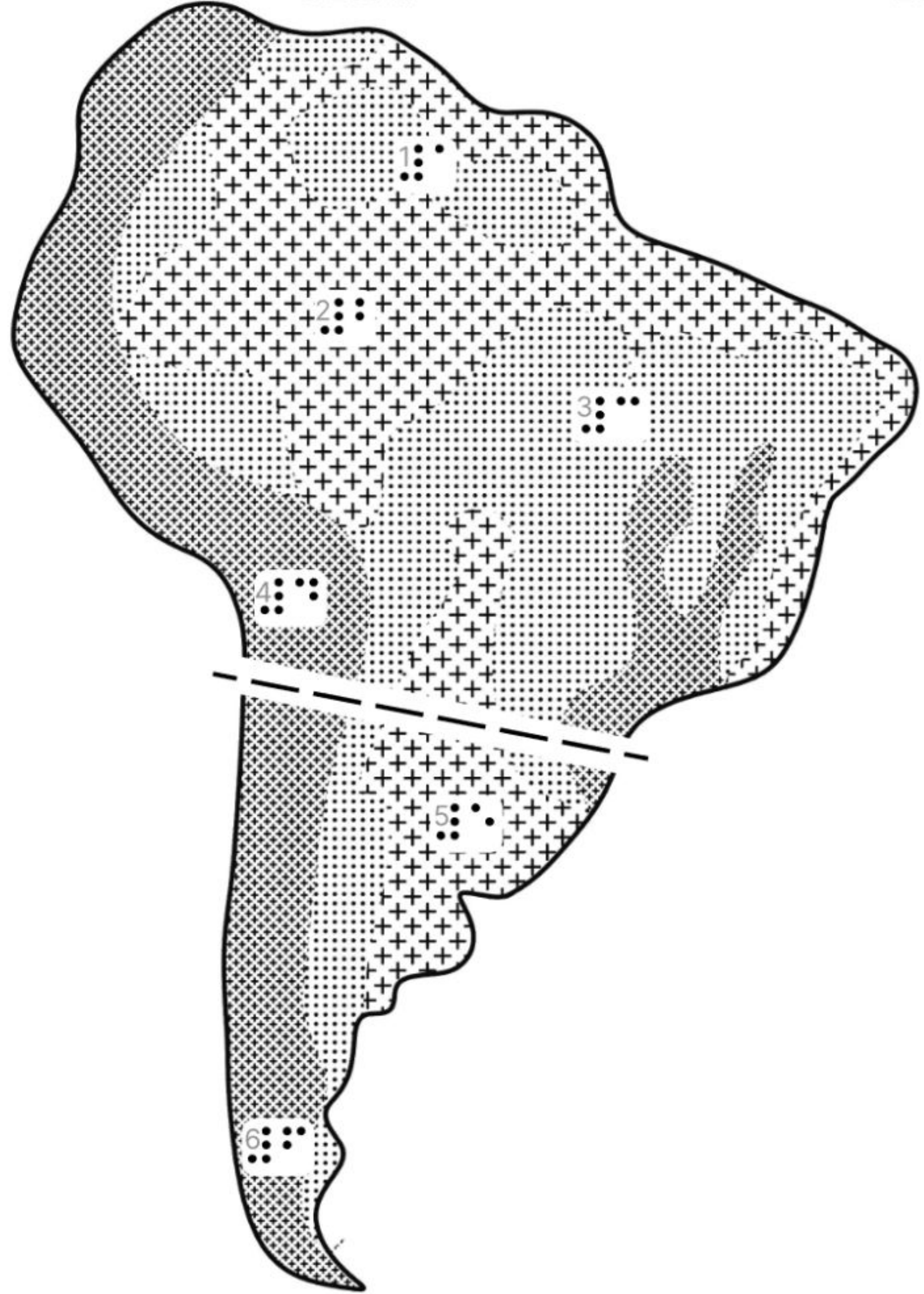
- 1: CANADA
- 2: STATELE UNITE ALE AMERICII
- 3: MEXIC
- 4: GROENLANDA





- 1: MEXICO CITY
- 2: NEW YORK
- 3: LOS ANGELES
- 4: CHICAGO
- 5: DALLAS-FORT WORTH
- 6: TORONTO
- 7: HOUSTON
- 8: MIAMI






PROFILUL RELIEFULUI AMERICII DE SUD

LEGENDĂ



0-200 M



200-800 M



>800 M

MUNȚII ANZI

PODIȘUL BRAZILIAN

CÂMPIA LA PLATA

500 M

500 KM



LEGENDĂ



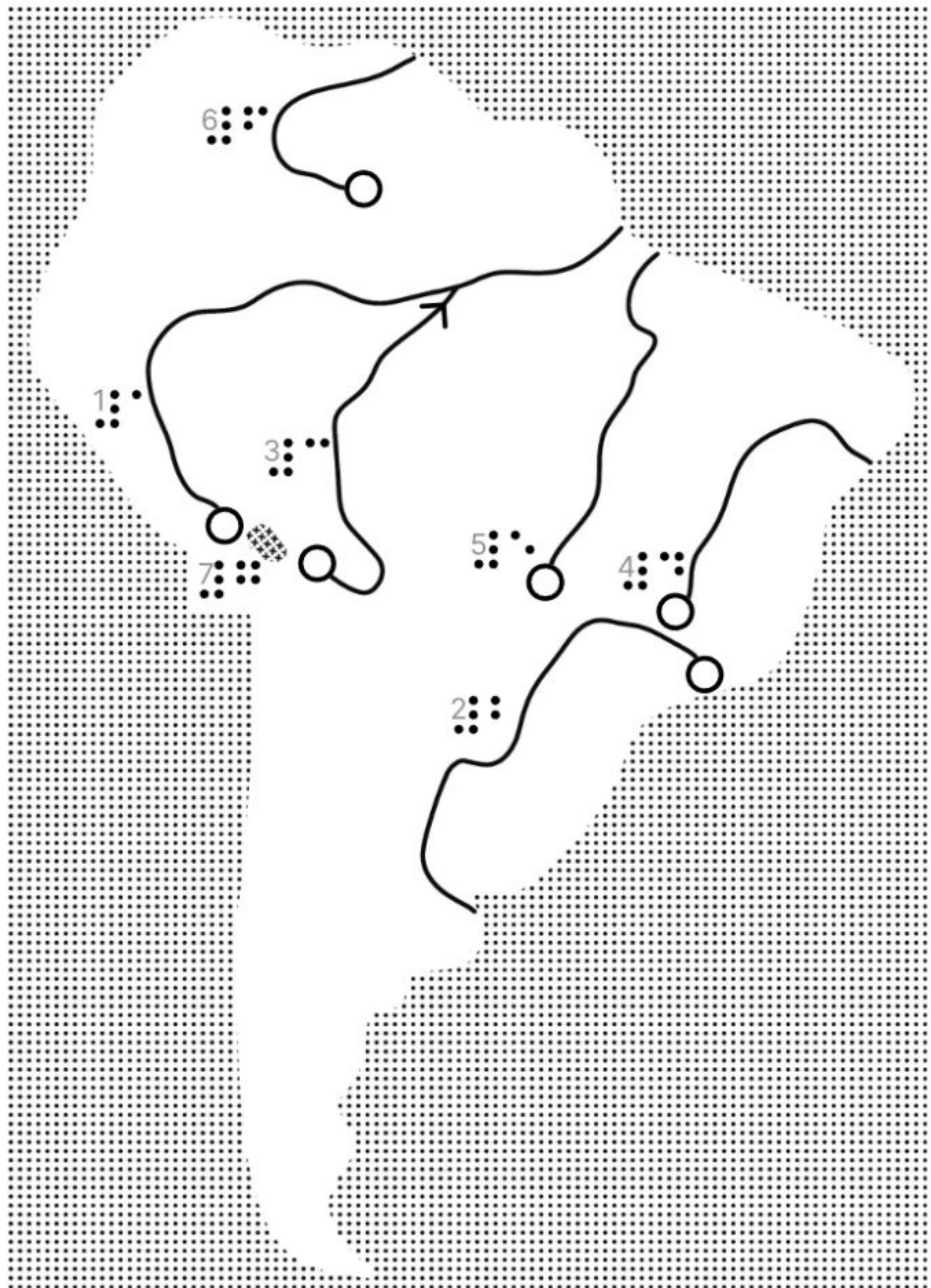
LAC



IZVOR

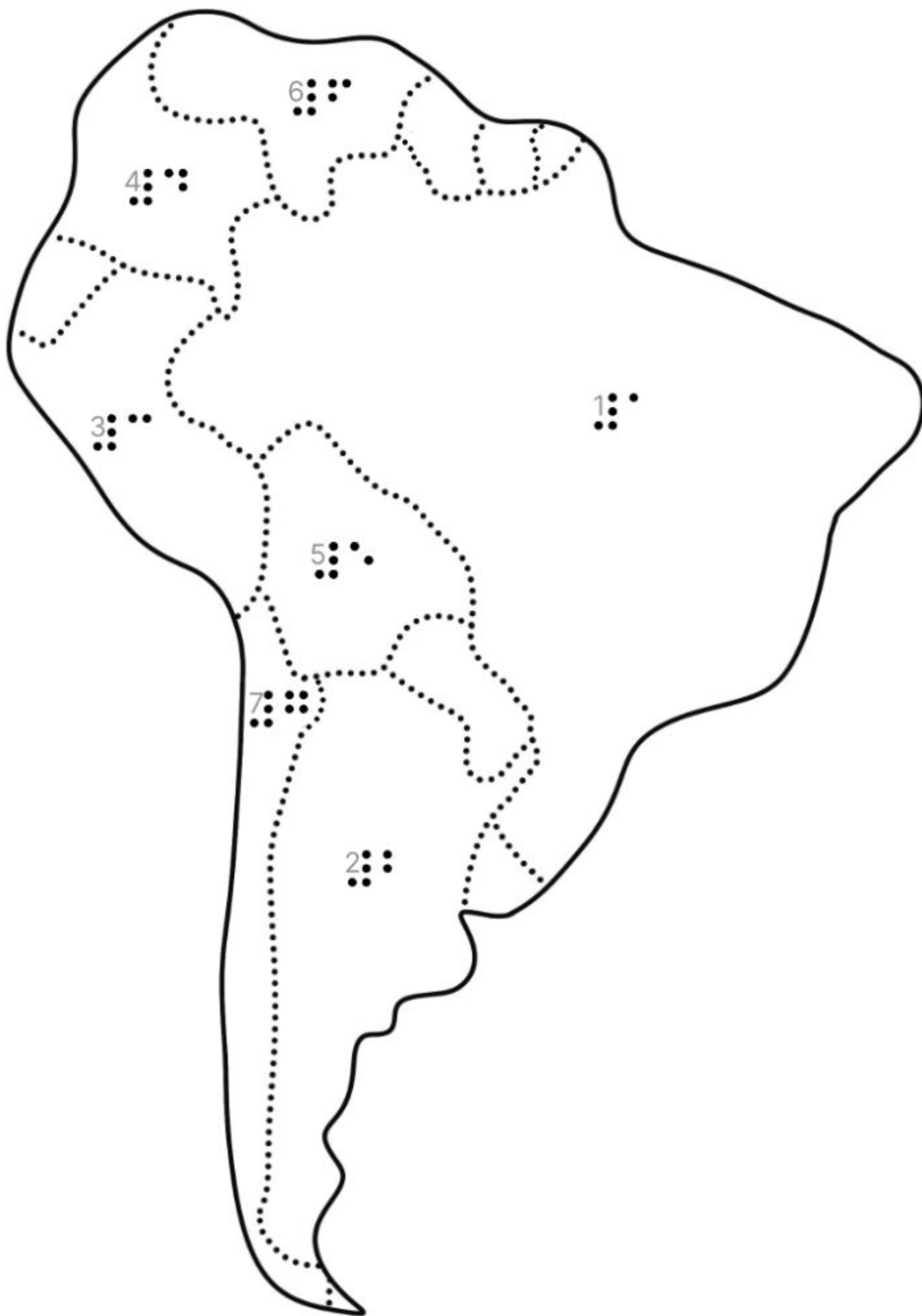


CURS DE APĂ



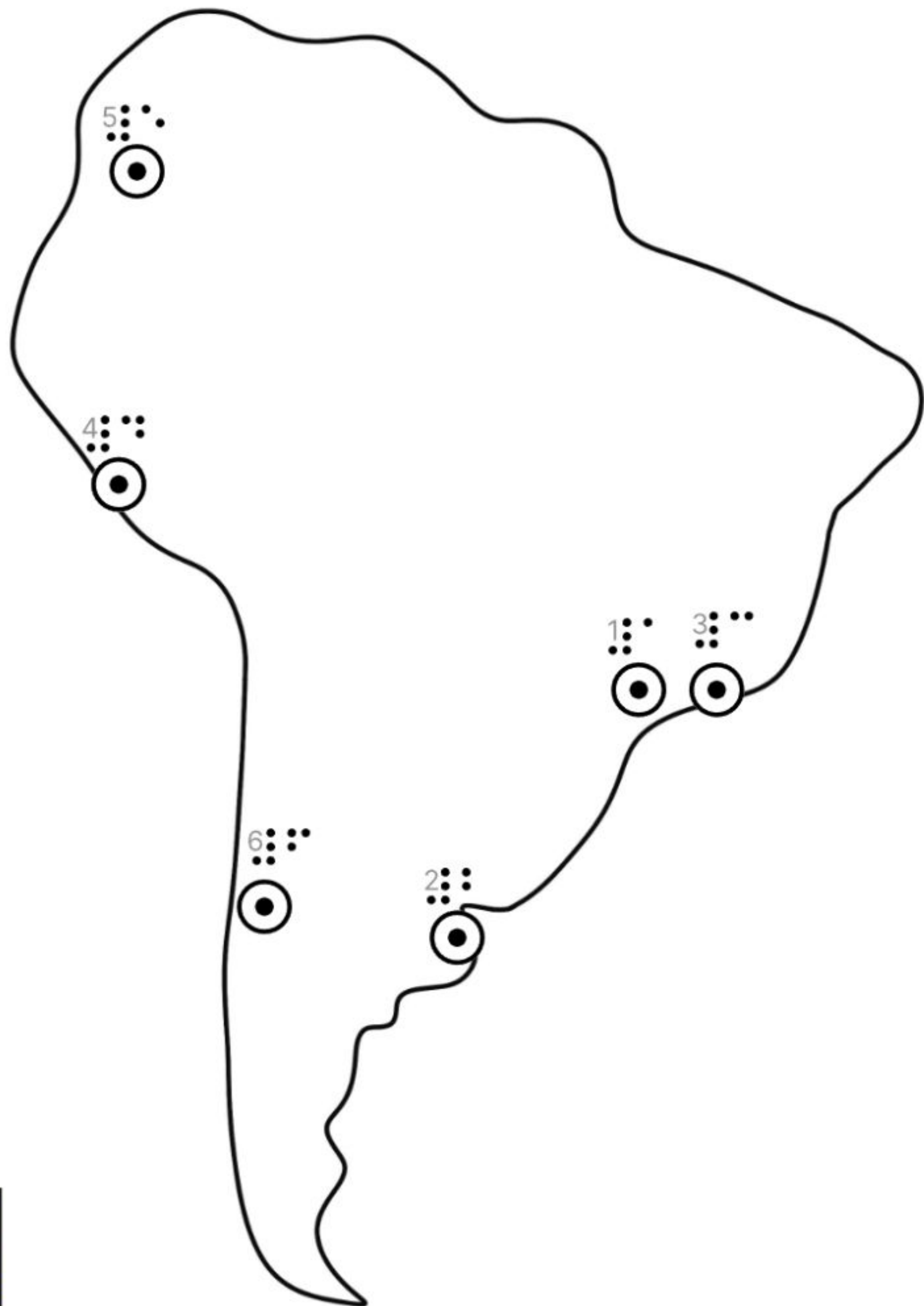
- 1: AMAZON
- 2: PARANA
- 3: MADEIRA
- 4: SAO FRANCISCO
- 5: TOCANTINS
- 6: ORINOCO
- 7: LACUL TITICACA





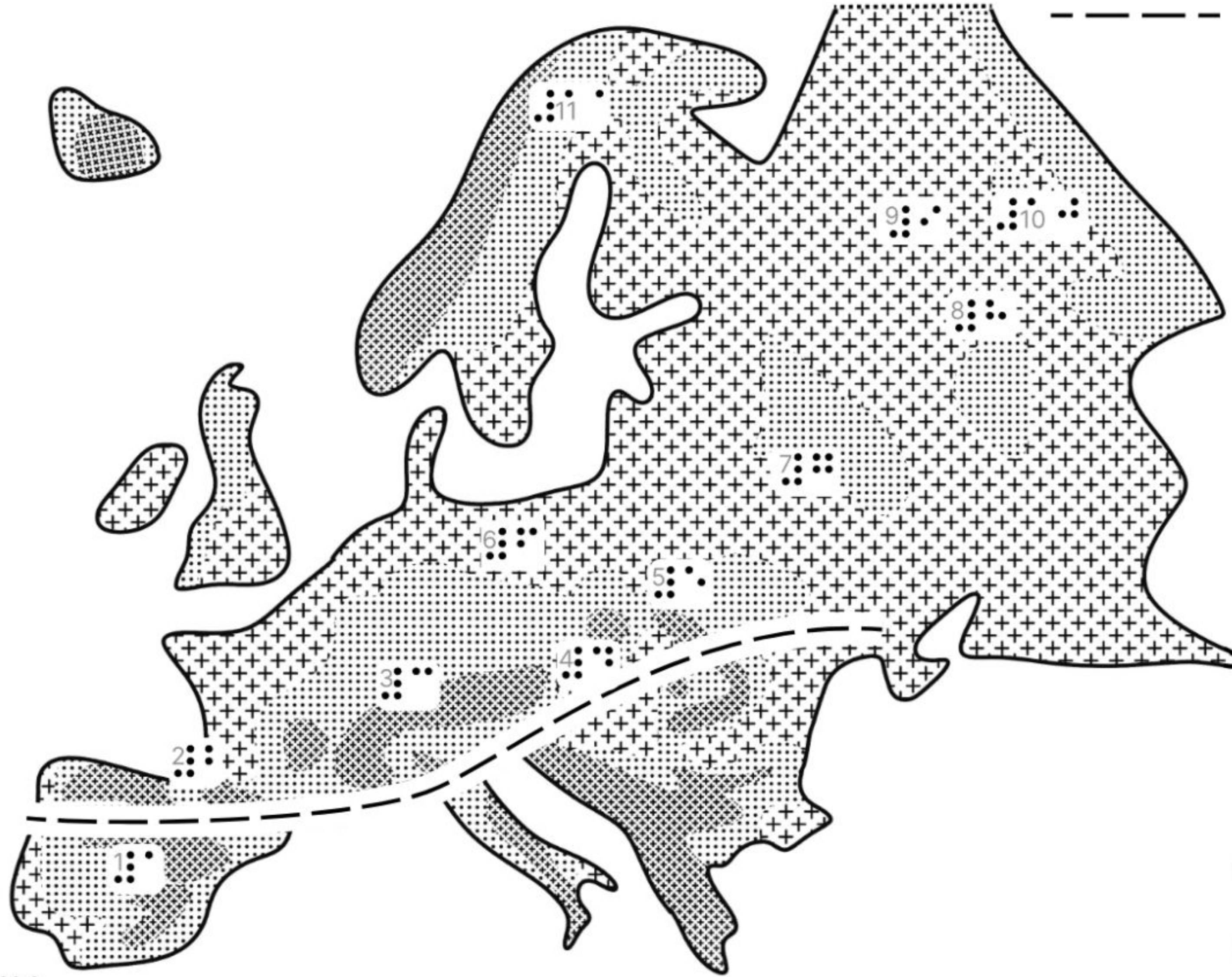

- 1: BRAZILIA
- 2: ARGENTINA
- 3: PERU
- 4: COLUMBIA
- 5: BOLIVIA
- 6: VENEZUELA
- 7: CHILE





- 1: SAO PAULO
- 2: BUENOS AIRES
- 3: RIO DE JANEIRO
- 4: LIMA
- 5: BOGOTA
- 6: SANTIAGO






PROFILUL RELIEFULUI EUROPEI


LEGENDĂ



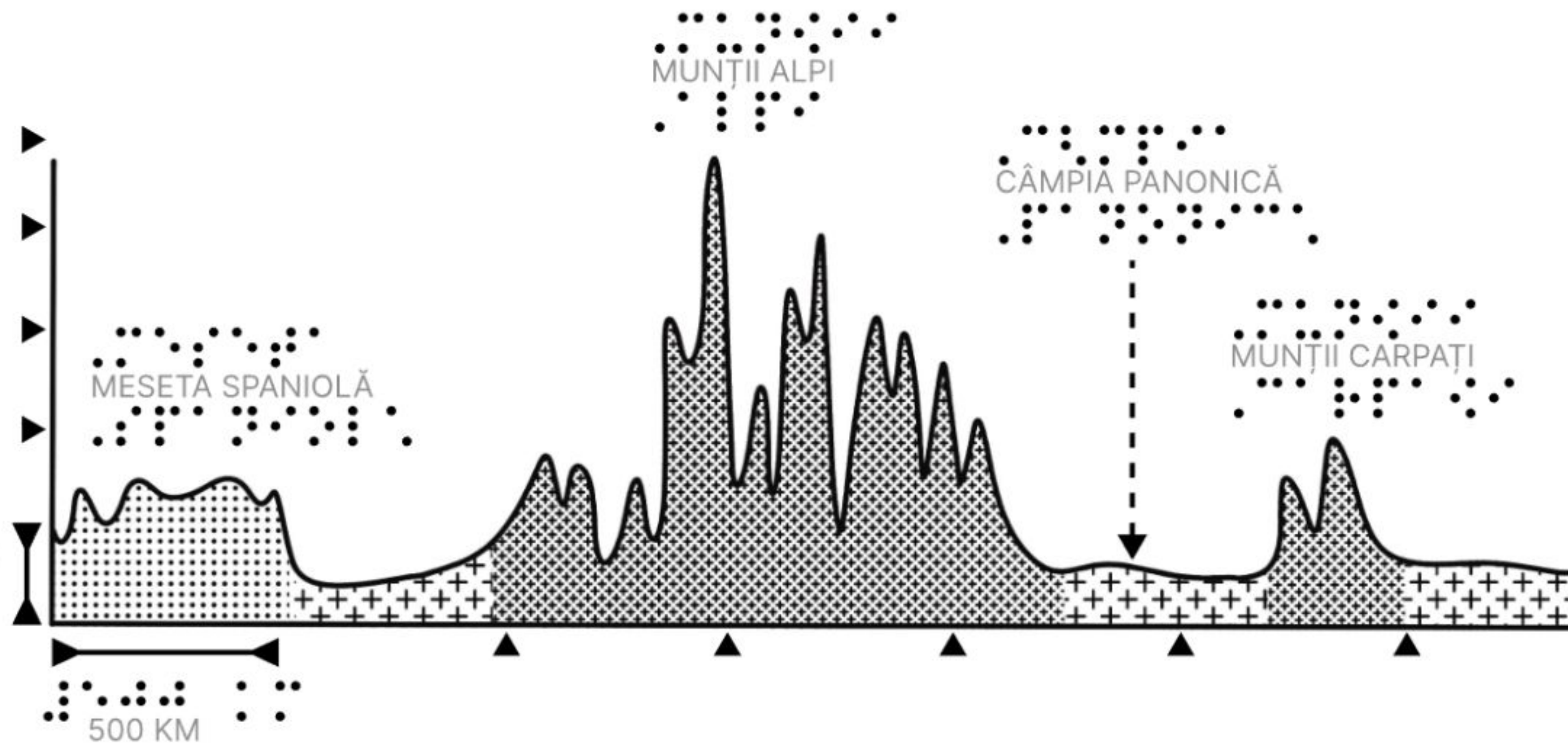
0-200 M



200-800 M



>800 M



LEGENDĂ



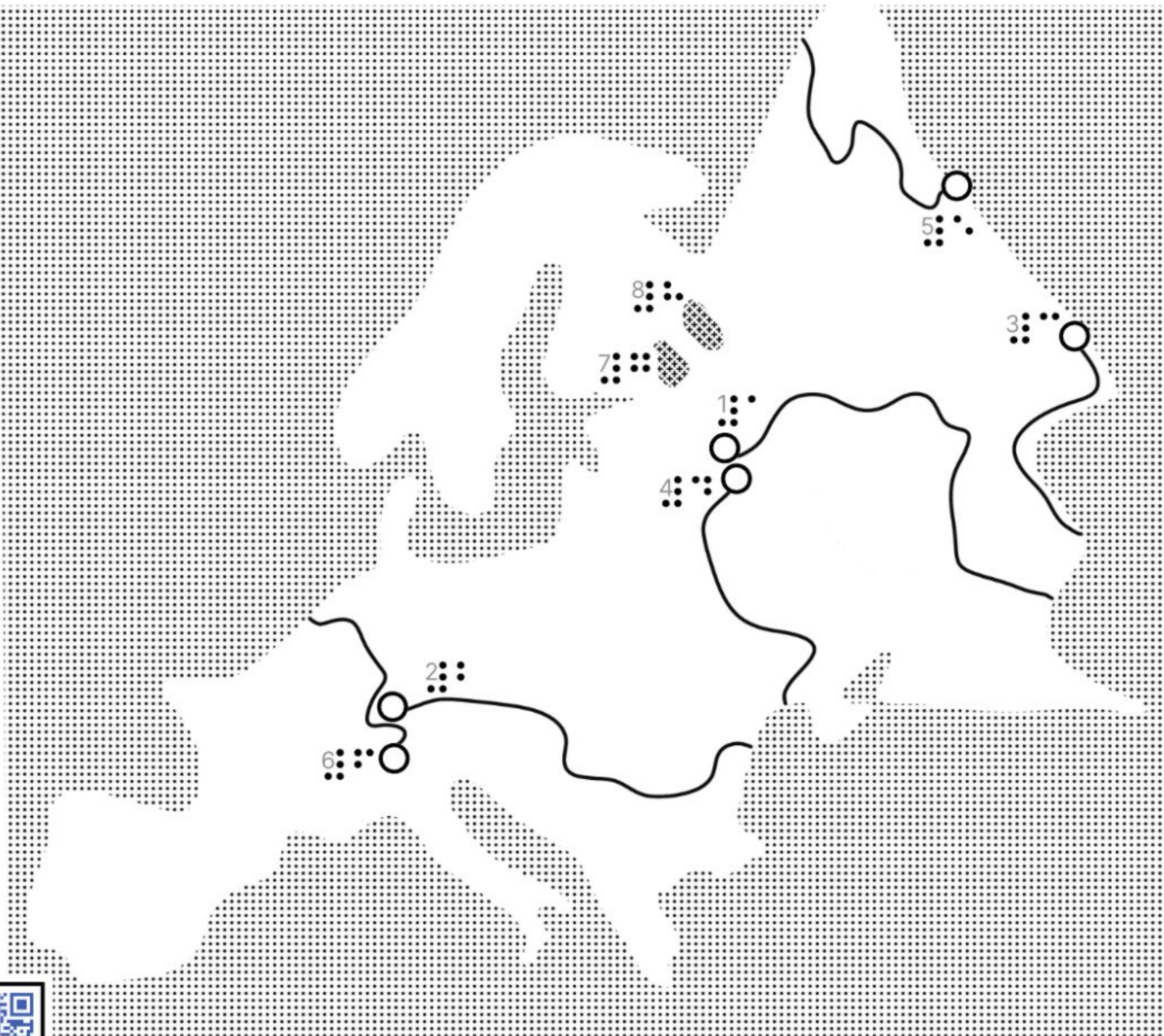
LAC



IZVOR

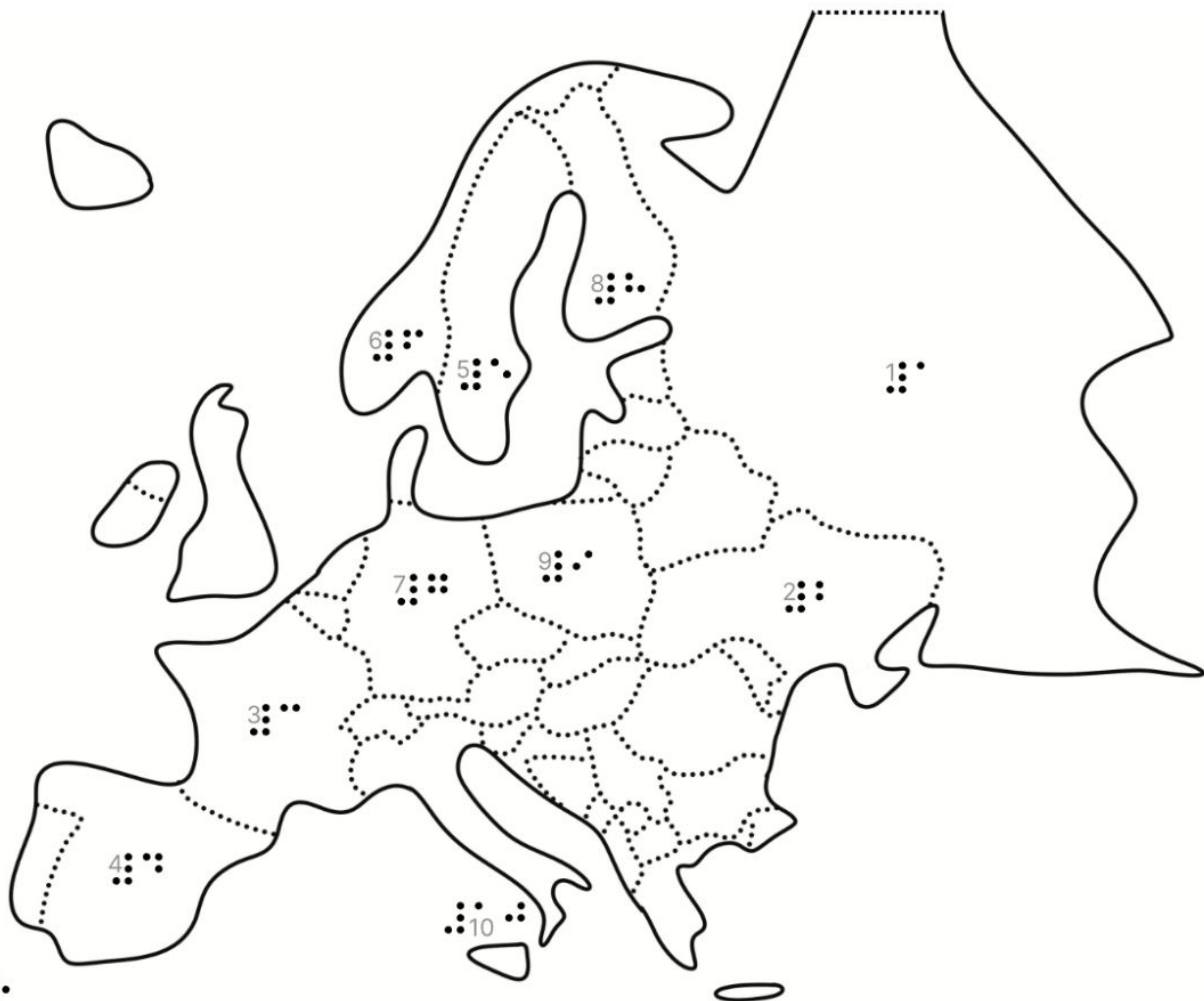


CURS DE APĂ



- 1: VOLGA
- 2: DUNARE
- 3: URAL
- 4: NIPRU
- 5: PECIORA
- 6: RIN
- 7: LACUL LADOGA
- 8: LACUL ONEGA





- 1: RUSIA
- 2: UCRAINA
- 3: FRANȚA
- 4: SPANIA
- 5: SUECIA
- 6: NORVEGIA
- 7: GERMANIA
- 8: FINLANDA
- 9: POLONIA
- 10: ITALIA






- 1: MOSCOVA
- 2: PARIS
- 3: LONDRA
- 4: MADRID
- 5: SANKT PETERSBURG
- 6: MILANO
- 7: BERLIN
- 8: ROMA
- 9: ATENA





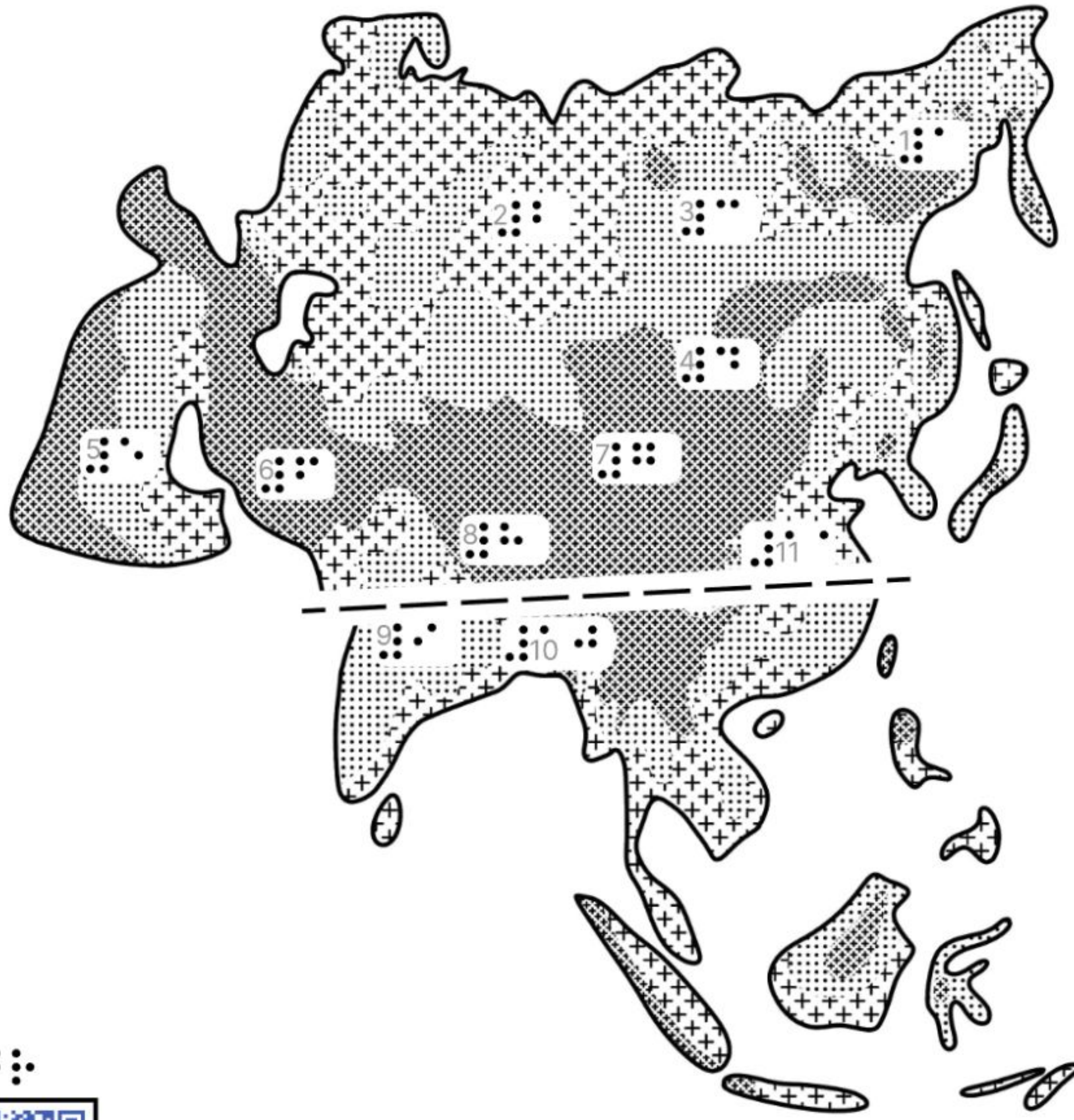
0-200 M



200-800 M

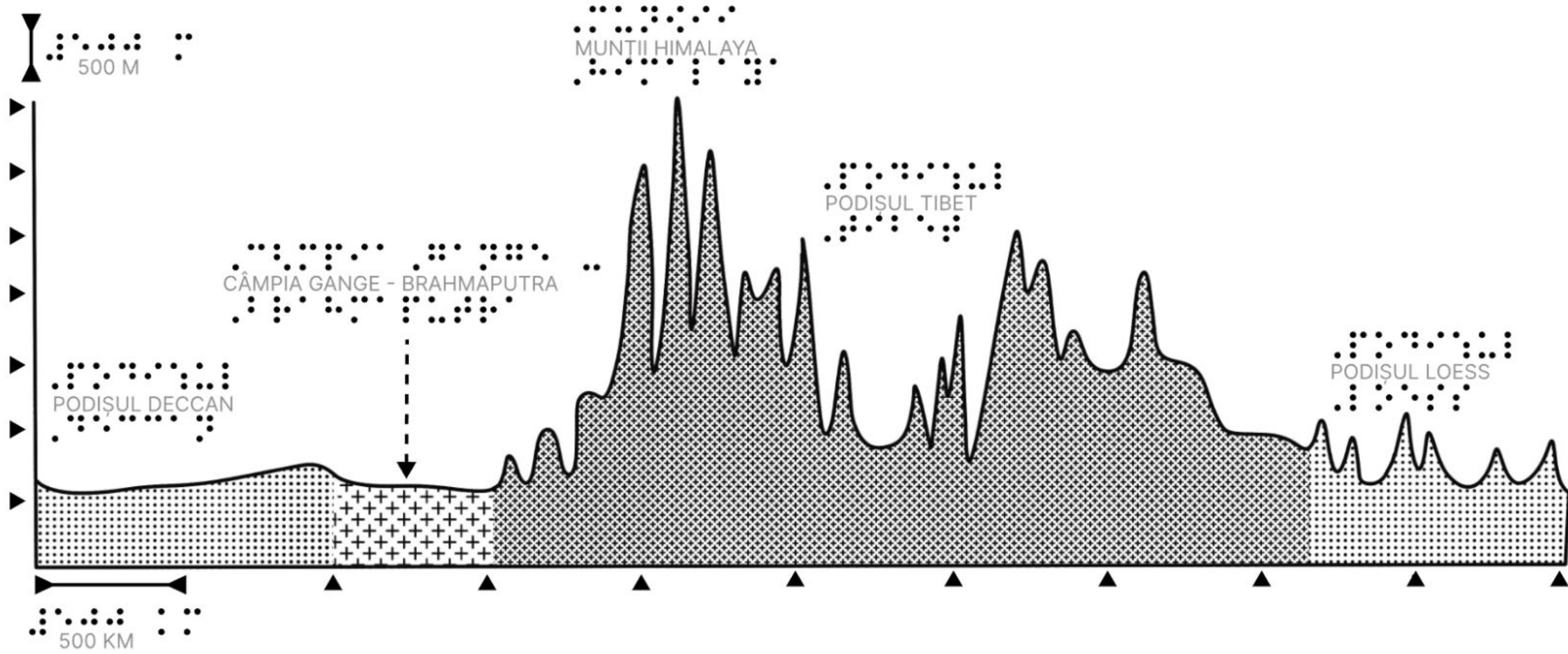



>800 M



- PROFIL DE RELIEF
- 1: MUNȚII VERHOIANSK
 - 2: CÂMPIA SIBERIEI DE VEST
 - 3: PODIȘUL SIBERIEI CENTRALE
 - 4: PODIȘUL GOBI
 - 5: PODIȘUL ARABIEI
 - 6: PODIȘUL IRAN
 - 7: PODIȘUL TIBET
 - 8: MUNȚII HIMALAYA
 - 9: PODIȘUL DECCAN
 - 10: CÂMPIA GANGE - BRAHMAPUTRA
 - 11: PODIȘUL LOESS






LEGENDĂ



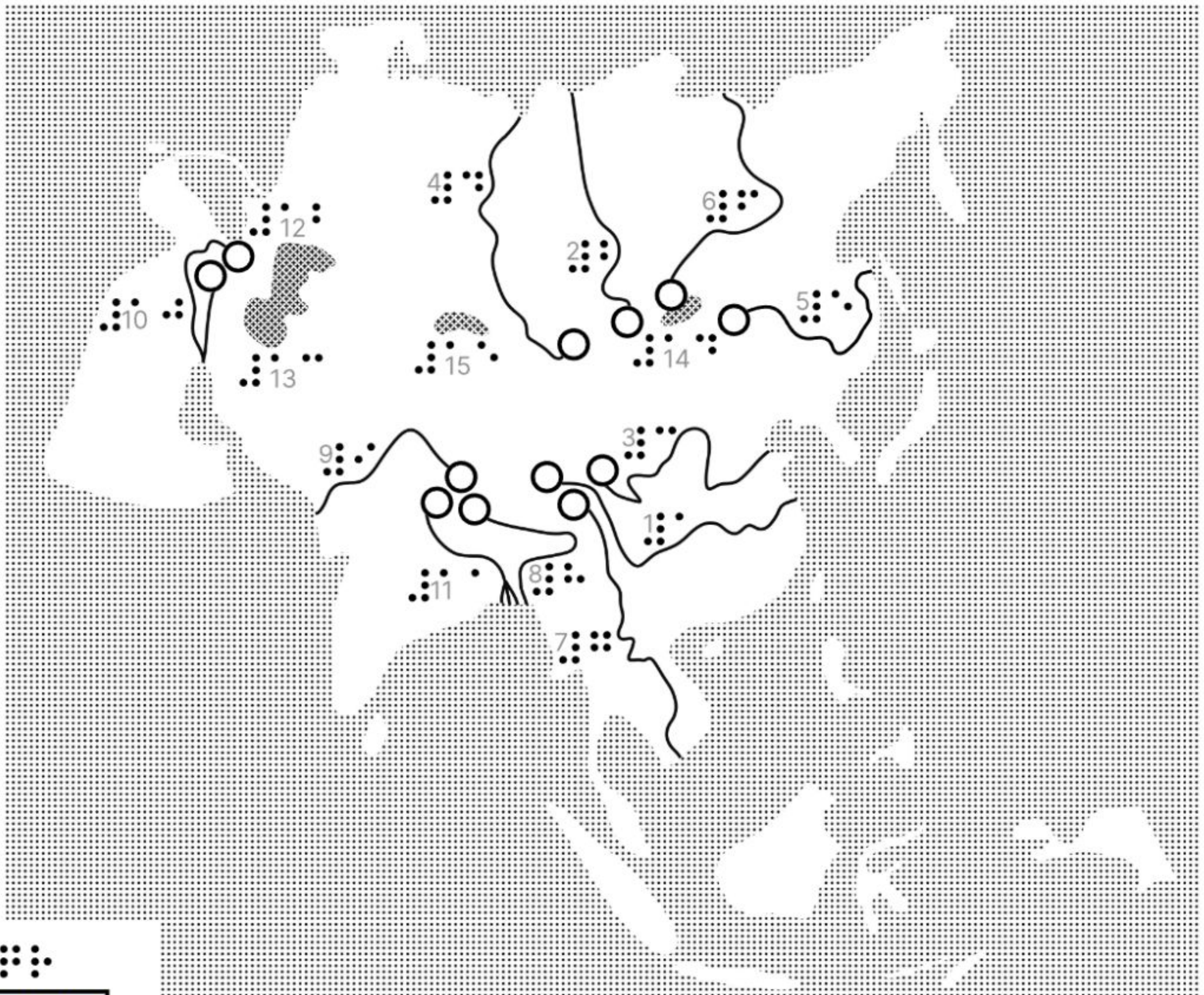
LAC



IZVOR

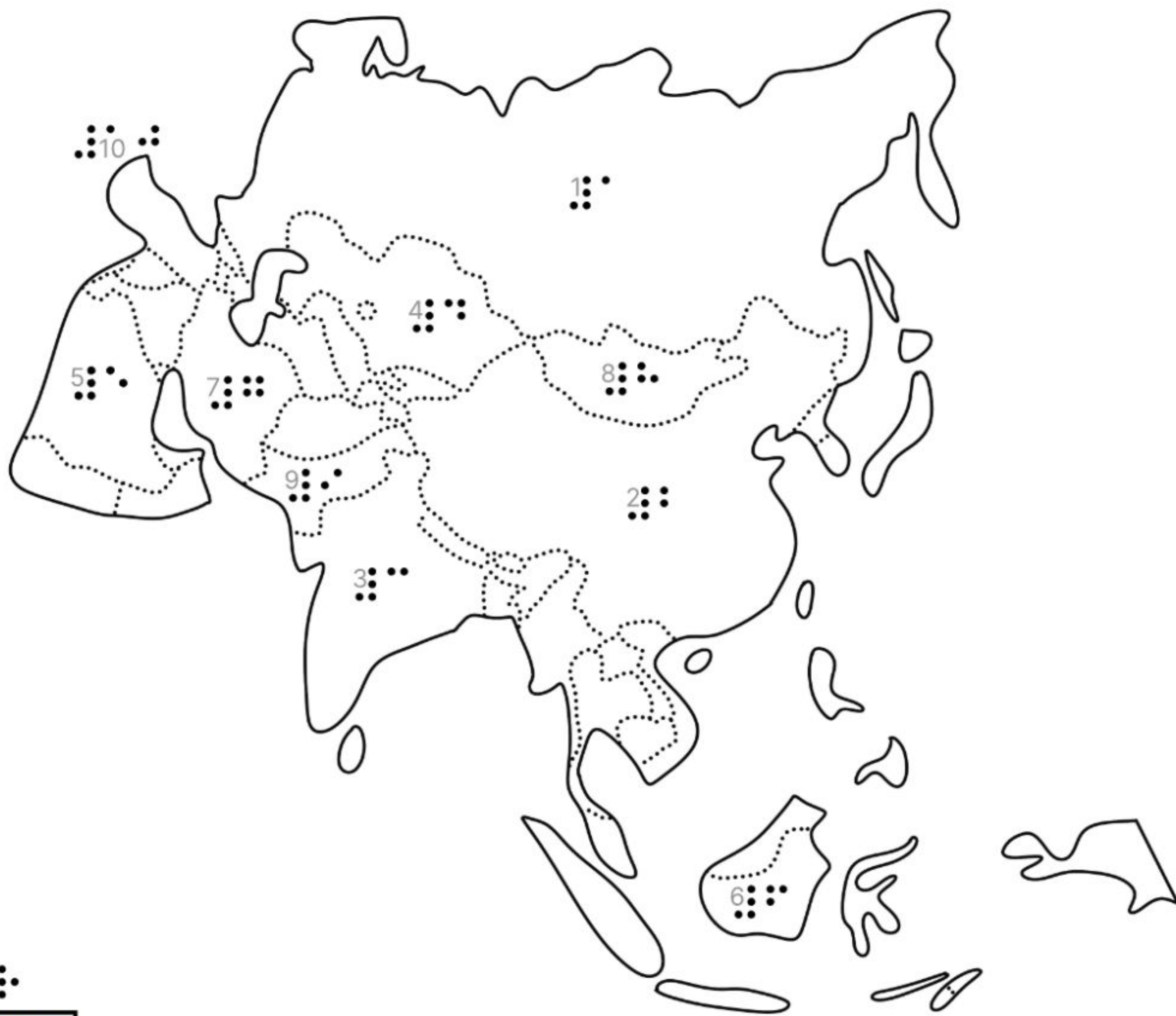


CURS DE APĂ



- 1: YANGTZE
- 2: ENISEI
- 3: HUANG HÉ
- 4: OBI
- 5: AMUR
- 6: LENA
- 7: MEKONG
- 8: BRAHMAPUTRA
- 9: INDUS
- 10: EUFRAT
- 11: GANGE
- 12: TIGRU
- 13: MAREA CASPICĂ
- 14: LACUL BAIKAL
- 15: LACUL BALHAȘ





- 1: RUSIA
- 2: CHINA
- 3: INDIA
- 4: KAZAHSTAN
- 5: ARABIA SAUDITĂ
- 6: INDONESIA
- 7: IRAN
- 8: MONGOLIA
- 9: PAKISTAN
- 10: TURCIA






- 1 TOKYO
- 2 JAKARTA
- 3 DELHI
- 4 GUANGZHOU
- 5 MUMBAI
- 6 SHANGHAI
- 7 KARACHI
- 8 DHAKA
- 9 BEIJING
- 10 SHENZHEN
- 11 ISTANBUL



LEGENDĂ



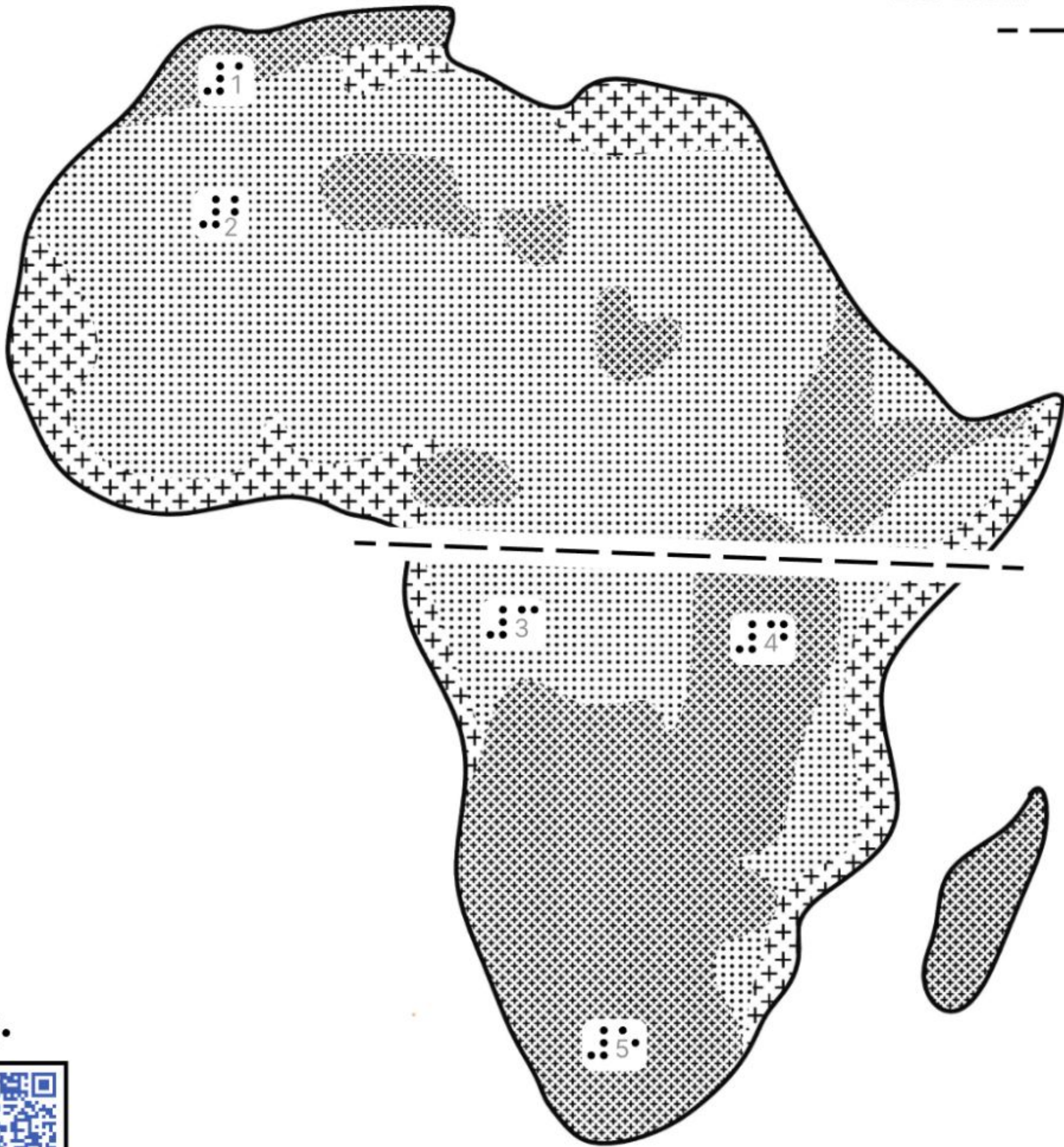
0-200 M



200-800 M



>800 M



PROFIL DE RELIEF

- 1: MUNȚII ATLAS
- 2: DEȘERTUL SAHARA
- 3: DEPRESIUNEA CONGO
- 4: MUNȚII KENYA - KILIMANJARO
- 5: MUNȚII SCORPIEI




PROFILUL RELIEFULUI DIN AFRICA

LEGENDĂ



0-200 M

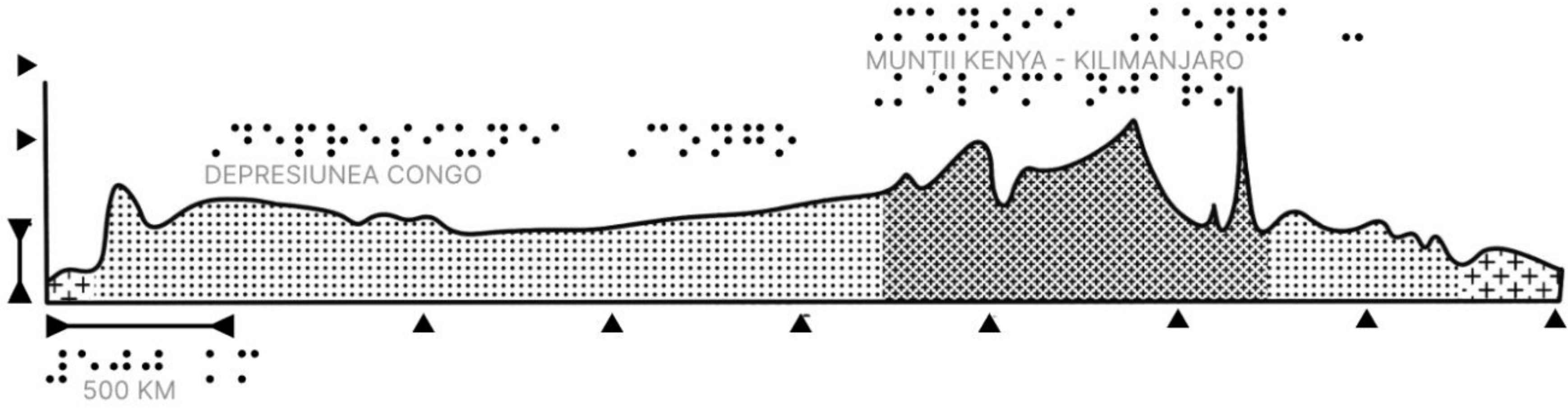


200-800 M



>800 M

500 M



DEPRESIUNEA CONGO

MUNȚII KENYA - KILIMANJARO

500 KM





LEGENDĂ



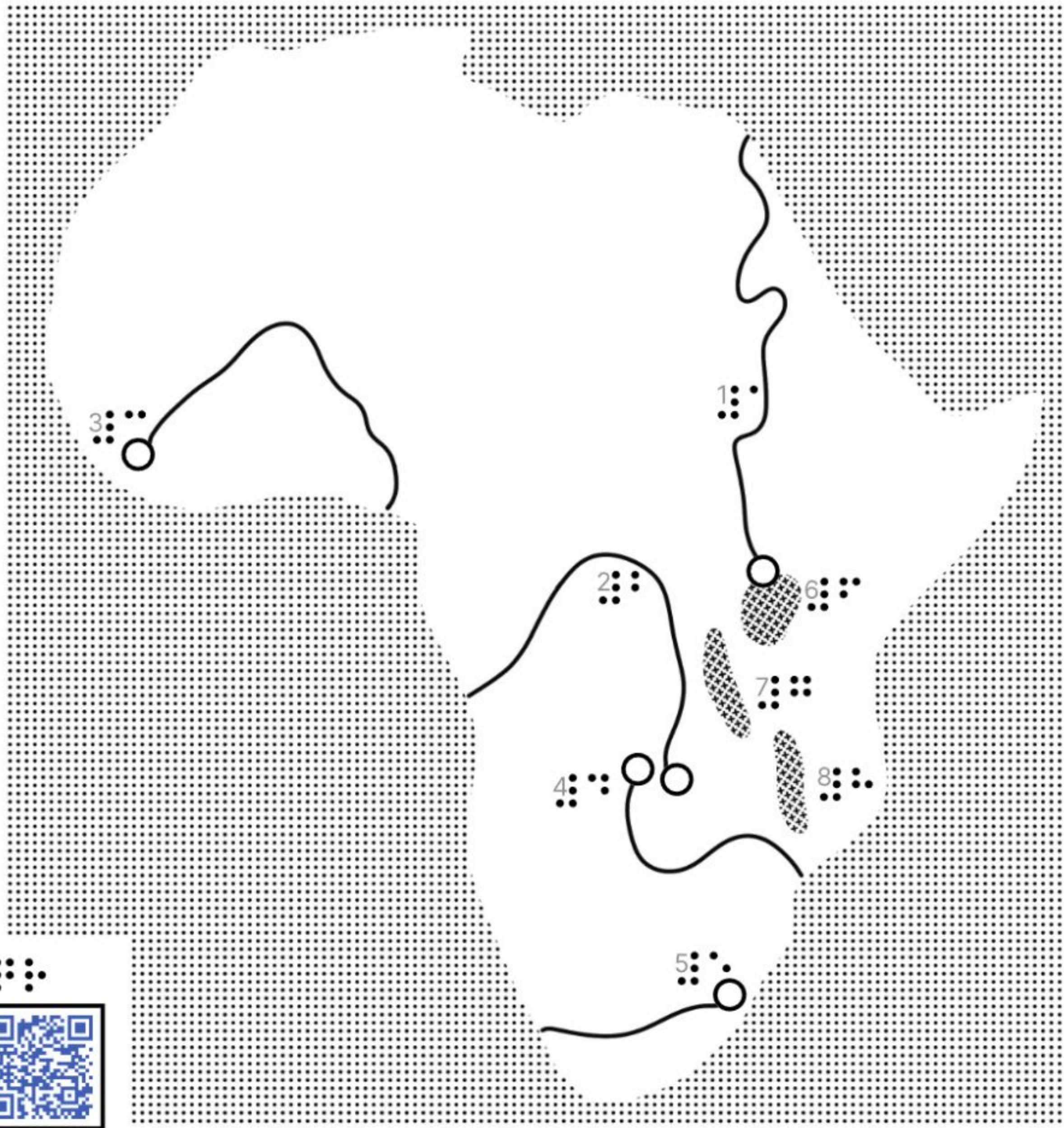
LAC



IZVOR



CURS DE APĂ



1

NIL

2

CONGO

3

NIGER

4

ZAMBEZI

5

ORANGE

6

LACUL VICTORIA

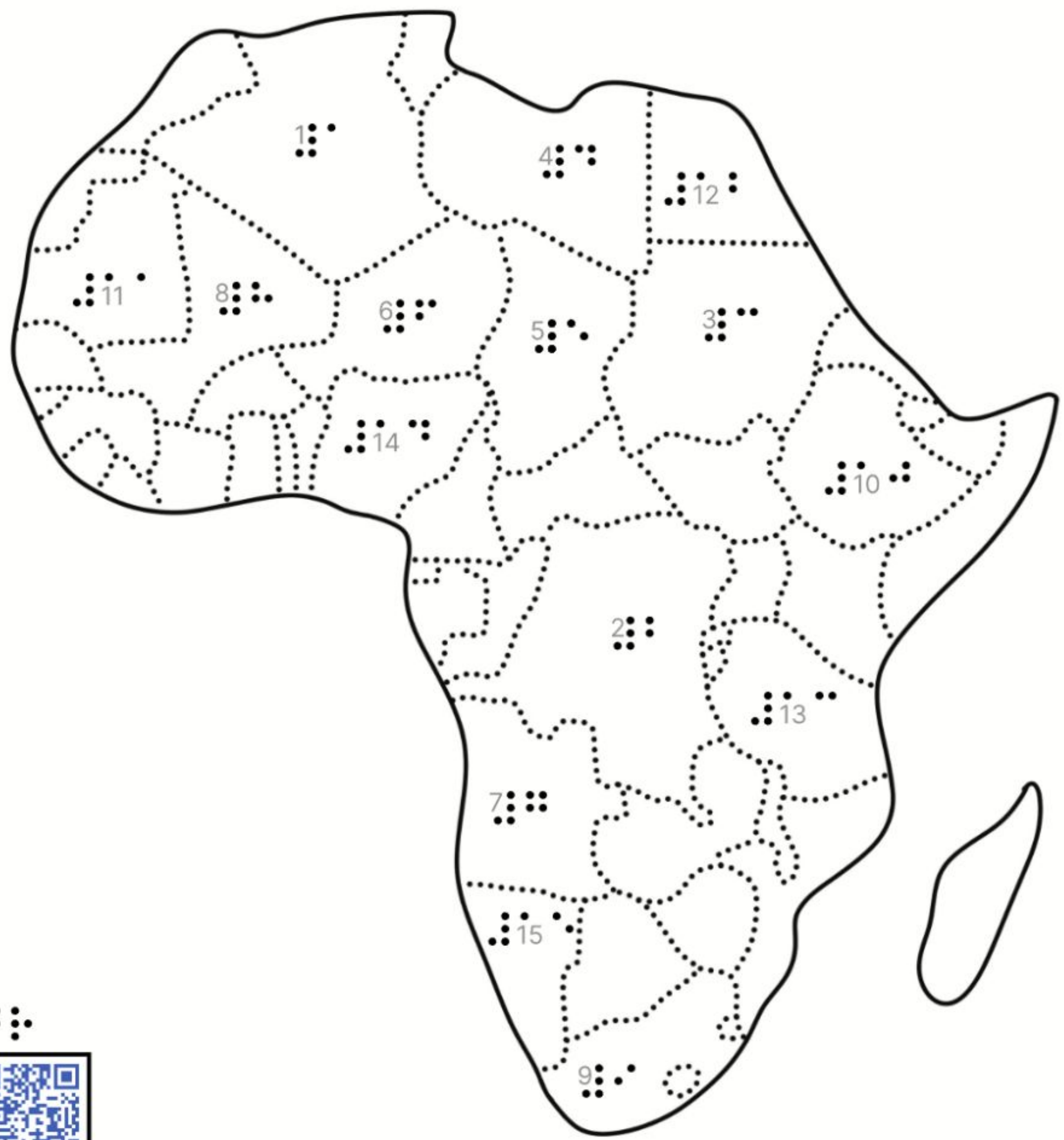
7

LACUL TANGANYIKA

8

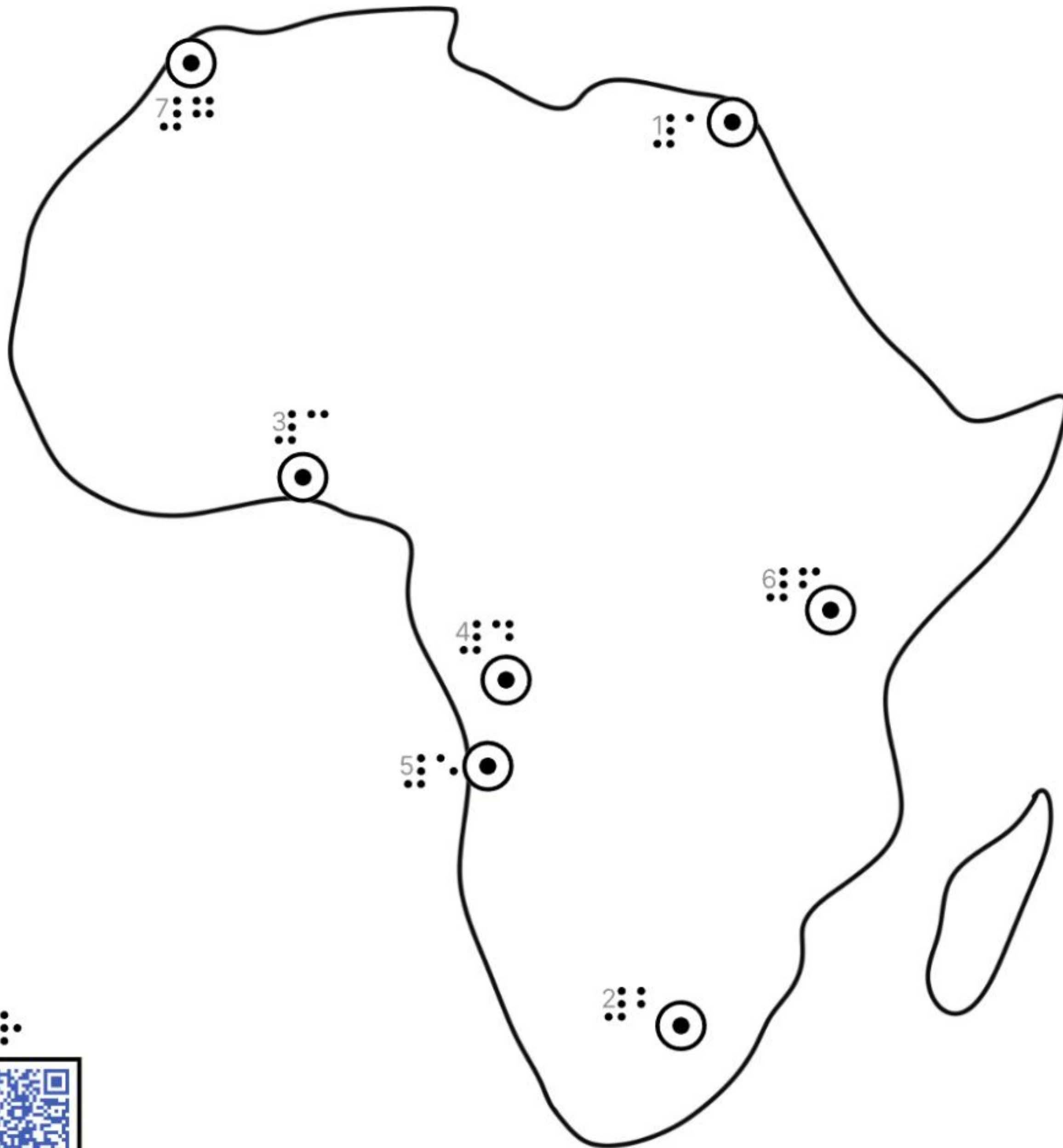
LACUL MALAWI





- 1: ALGERIA
- 2: R. D. CONGO
- 3: SUDAN
- 4: LIBIA
- 5: CIAD
- 6: NIGER
- 7: ANGOLA
- 8: MALI
- 9: R. AFRICA DE SUD
- 10: ETIOPIA
- 11: MAURITANIA
- 12: EGIPT
- 13: TANZANIA
- 14: NIGERIA
- 15: NAMIBIA






- 1 CAIRO
- 2 JOHANNESBURG
- 3 LAGOS
- 4 KINSHASA
- 5 LUANDA
- 6 NAIROBI
- 7 CASABLANCA



LEGENDĂ



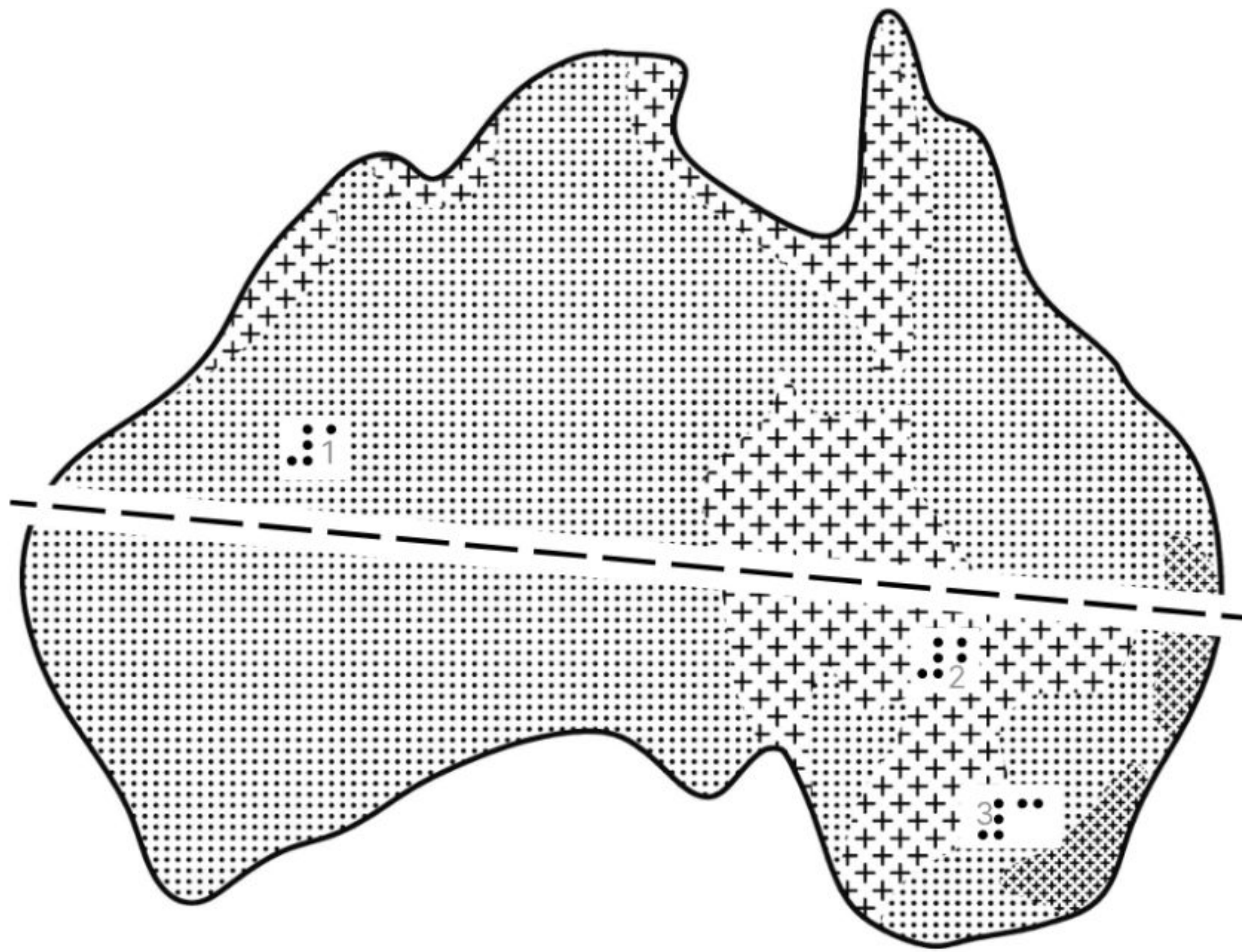
0-200 M



200-800 M



>800 M



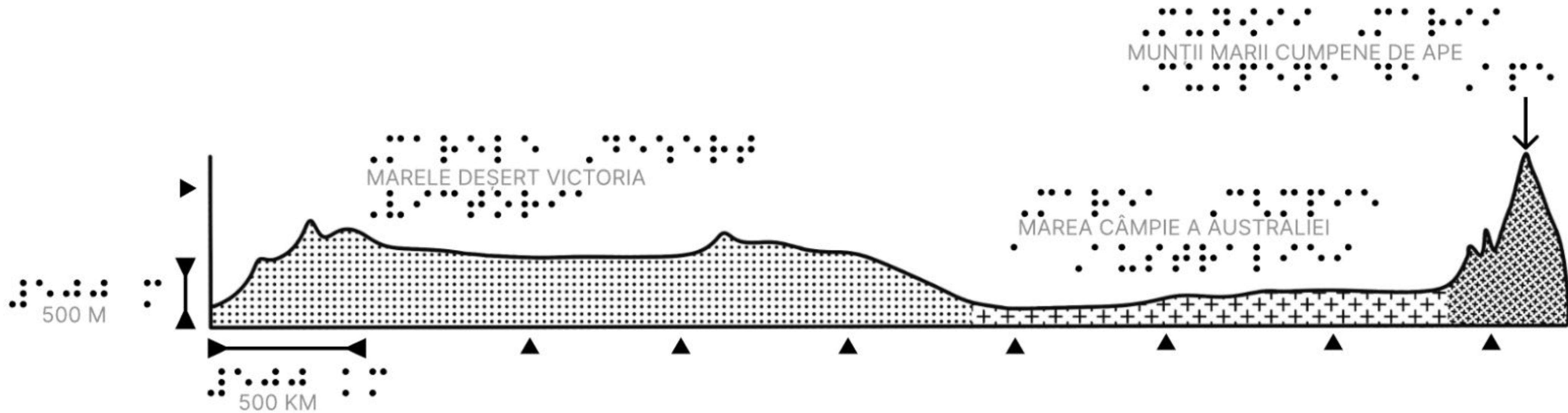
PROFIL DE RELIEF

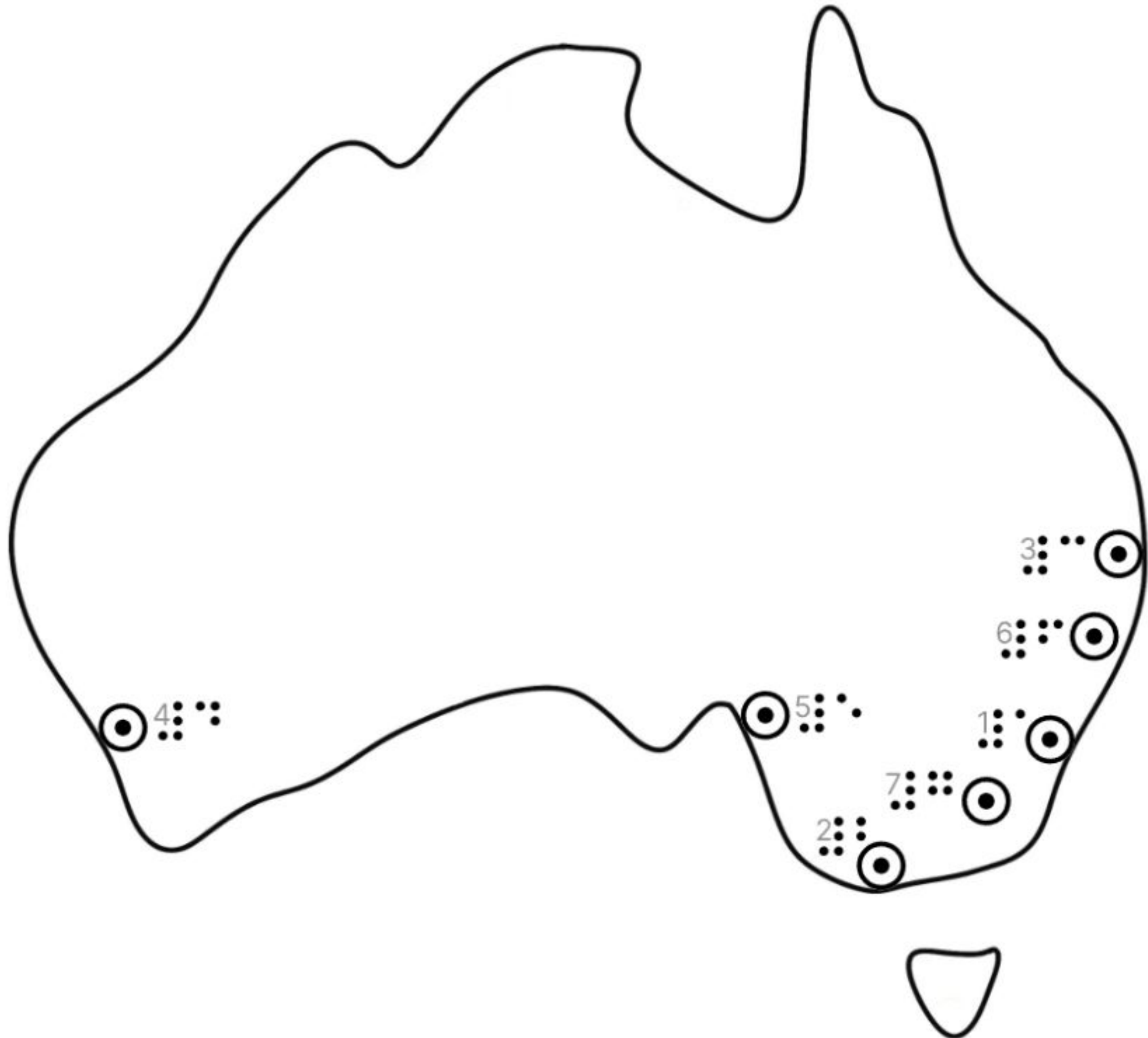
1 MARELE DEȘERT VICTORIA

2 MAREA CÂMPIE A AUSTRALIEI

3 MUNȚII MARII CUMPENE DE APE







- 1 SYDNEY
- 2 MELBOURNE
- 3 BRISBANE
- 4 PERTH
- 5 ADELAIDE
- 6 GOLD COAST
- 7 CANBERRA



Adaptarea tehnologică și pedagogică a materialului îl face unic în accesibilitatea educațională pentru persoanele cu deficiențe de vedere. Relevanța sa constă în oportunitatea de a dezvolta abilități cognitive și spațiale prin intermediul hărților tactile și al explicațiilor detaliate, facilitând învățarea prin simțul tactil și descrieri clare, astfel încât persoanele nevăzătoare să poată înțelege fenomenele și structurile geografice.

dr. Titus Man - expert geograf - Facultatea de Geografie, Universitatea Babeș-Bolyai din Cluj-Napoca

Contribuția științifică a acestei lucrări se manifestă prin integrarea cunoștințelor geografice cu elementele de design tactil, permițând o învățare mai profundă și personalizată pentru utilizatorii cu nevoi speciale. Atlasul deschide noi direcții de cercetare în domeniul educației tactilo-vizuale și poate servi drept model pentru alte discipline care doresc să devină mai accesibile. În plus, poate fi un punct de referință pentru dezvoltarea altor materiale educaționale tactile.

dr. Corina Nani - expert grafică - Facultatea de Arte și Design, Universitatea de Vest din Timișoara

Sunt sigur că, odată introdus în sistemul educațional, rolul acestui Atlas va fi unul mult mai important decât "simpla" familiarizare cu geografia. Acest Atlas poate fi un prim pas spre realizarea unor clase diverse, în care lucrul dintre copiii tipici și cei care fac lucrurile altfel să fie privit ca un mod în care ne îmbogățim și devenim mai complecși, oferind posibilitatea ca viitorul să fie mult mai lipsit de discriminare. Sunt convins că acest Atlas poate provoca ochii minții multor copii care vor reuși să vadă (da, să vadă) lucruri care le sunt doar explicate și care, odată reprezentate în minte, pot genera acea foame de cunoaștere care, finalmente, va conduce către performanță.

Înainte de toate, însă, e o formă de respect.

dr. Gelu Duminică - expert sociolog - Facultatea de Sociologie și Asistență Socială, Universitatea din București



un proiect marca www.tactilelibrary.net

